



# COMUNE DI LATINA

Area Ambiente e Territorio - Servizio urbanistica

## PIANO DELLE STRUTTURE RICETTIVE ALL'ARIA APERTA, IN ATTUAZIONE DELLA LEGGE REGIONALE 18.08.2011 - N.14 in Variante al P.R.G. ed al P.P.E. Comprensori Costieri " Marina di Latina"



titolo elaborato

**Schede analitiche delle strutture ricettive all'aria aperta esistenti**

n° elaborato

**05**

rapporto di scala

aggiornamenti

data

01.10.2012

nome file di riferimento

base cartografica

*Il Sindaco*

On. Giovanni Di Giorgi

*L'Assessore al Governo del Territorio*

Prof. Arch. Orazio Campo

*Il Dirigente Area Ambiente e territorio*

Arch. Giovanni Tasciotti

*Il Dirigente Servizio Urbanistica*

Arch. Ventura Monti

*Progettisti*

Arch. Giovanni Tasciotti (RUP)

Arch. Sabina Campione

*Collaboratori:*

Arch. Barbara Colarullo

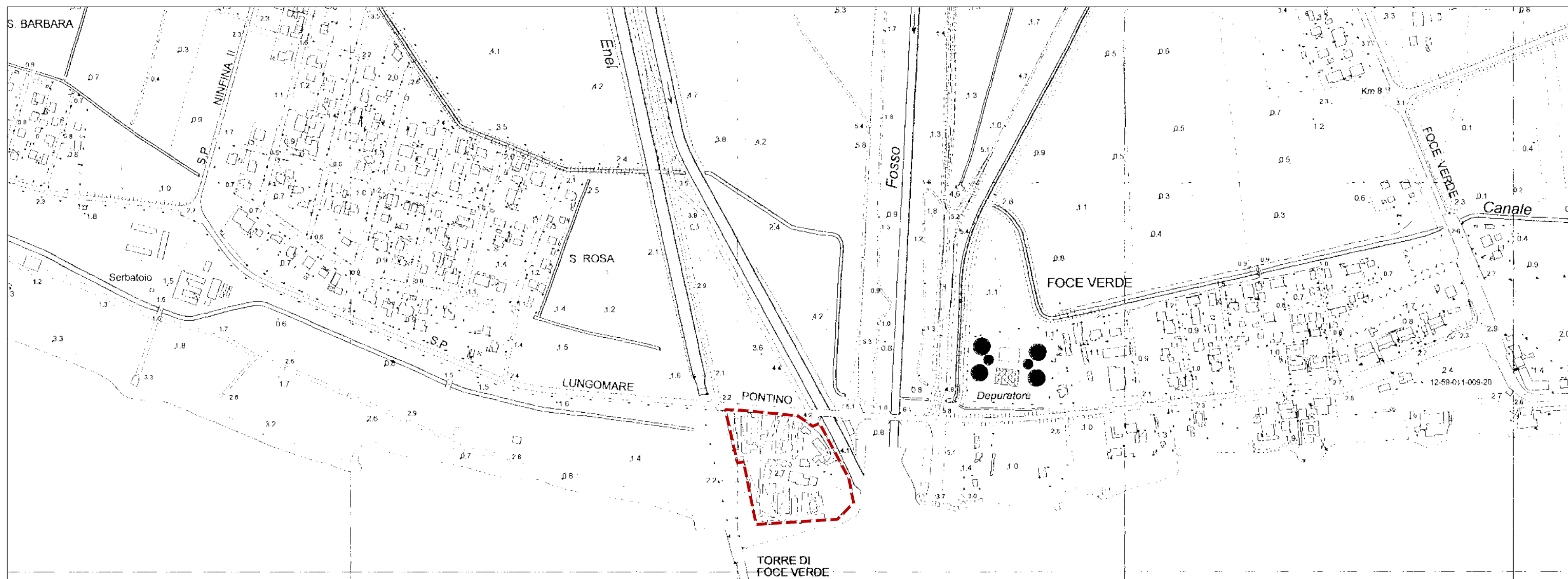
Arch. Anna Maria Guarino

Arch. Stefano Magaudda


Arch. Pietro Menichelli



<i>nome fascicolo</i>		<i>n° fascicolo</i>
<b>Camping Poseidon</b>		<b>01</b>
<i>data</i> 01.10.2012	<i>elaborati</i> 01_Inquadramento su CTR 02_Ripresa aerea 03_Stato di fatto su base catastale 04_Stralcio del PTP 05_Stralcio del PTPR - Tavola A "Sistemi ed ambiti di paesaggio" 06_Stralcio del PTPR - Tavola B "Beni paesaggistici" 07_Stralcio del PAI - Tavola "Aree sottoposte a tutela per dissesto idrogeologico" 08_Previsioni urbanistiche vigenti 09_Consistenze urbanistiche oggetto di variante011	
<i>aggiornamenti</i>		




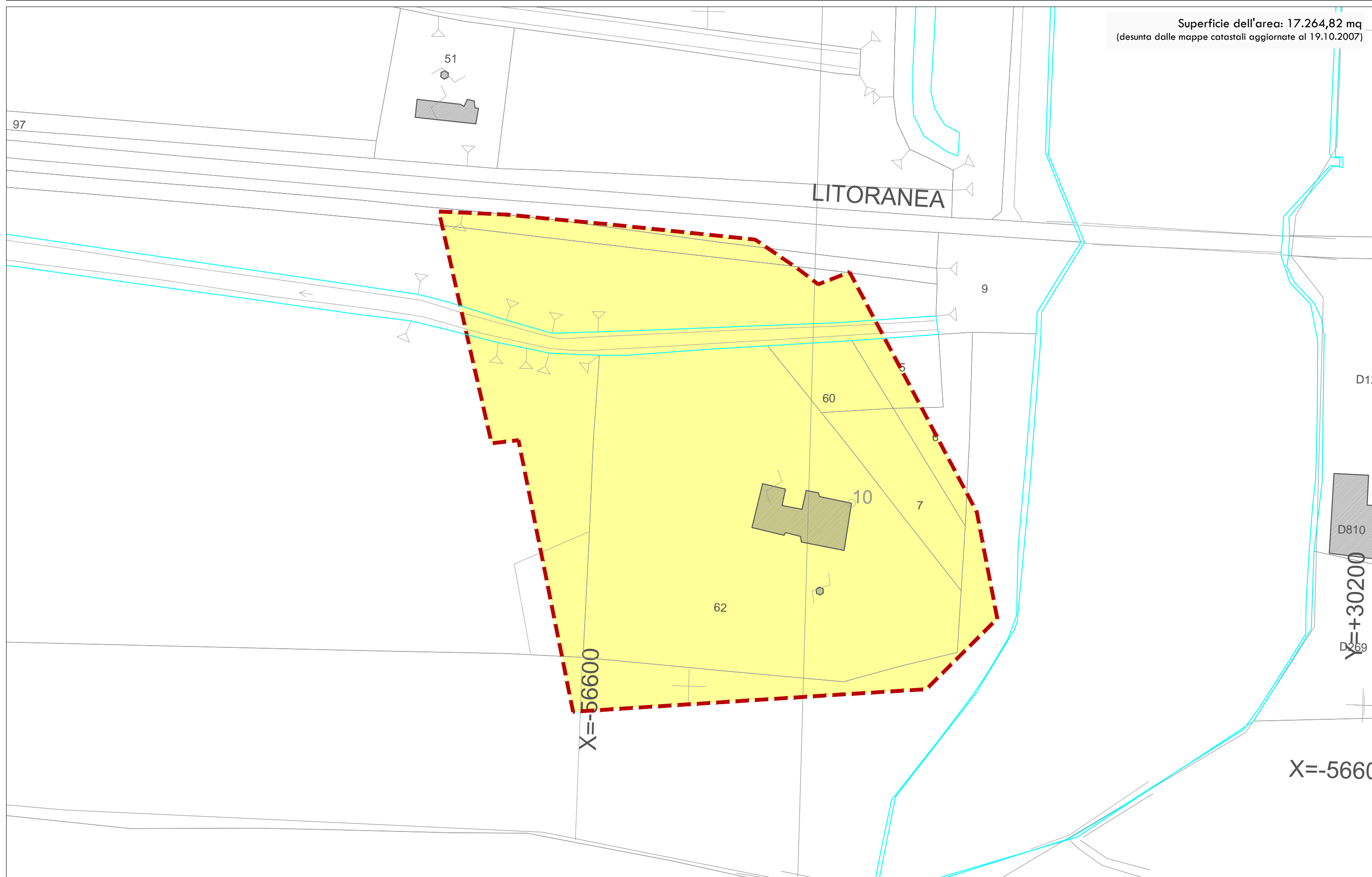
superficie totale dell'area: 17.264,82 mq

 perimetro camping esistenti

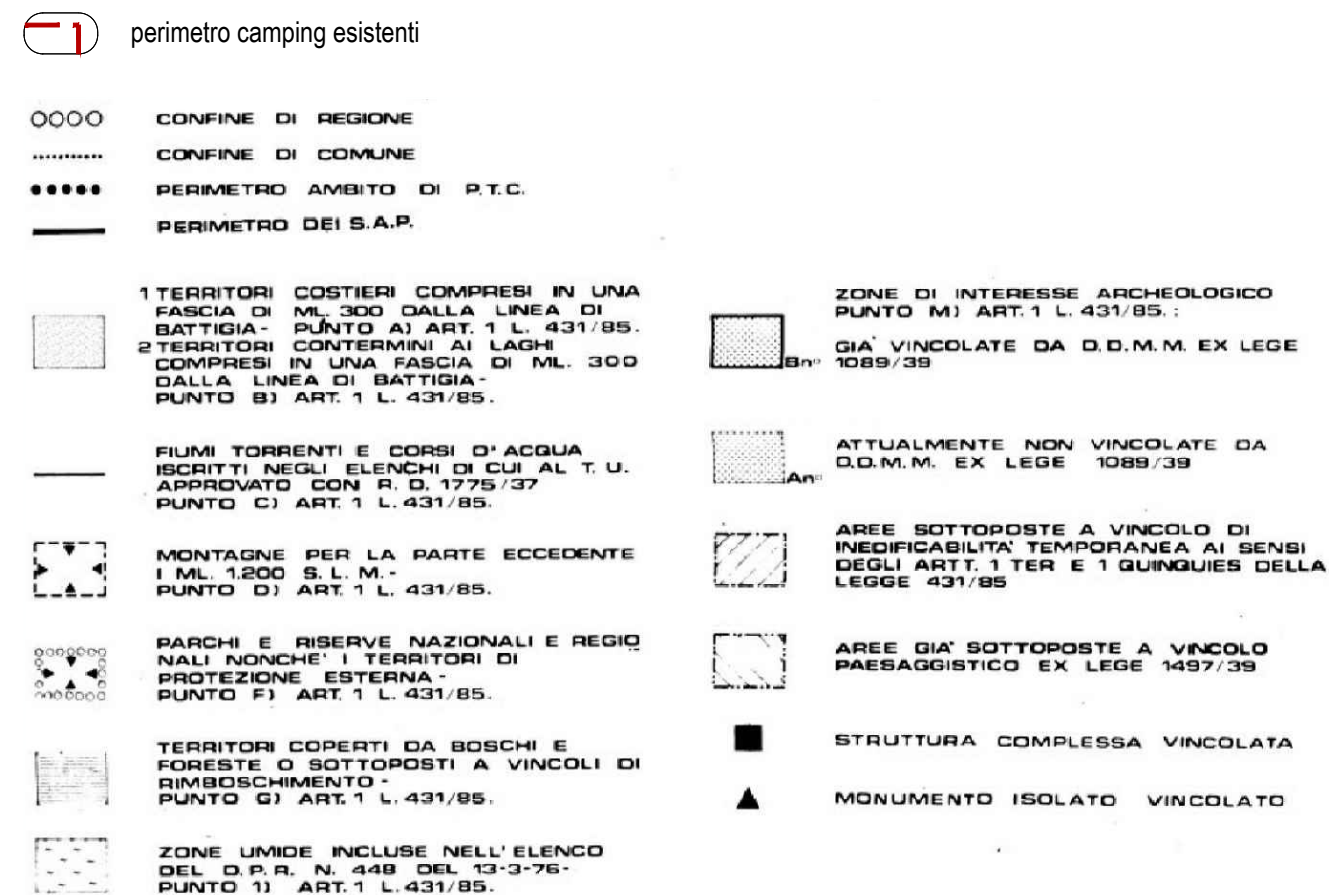
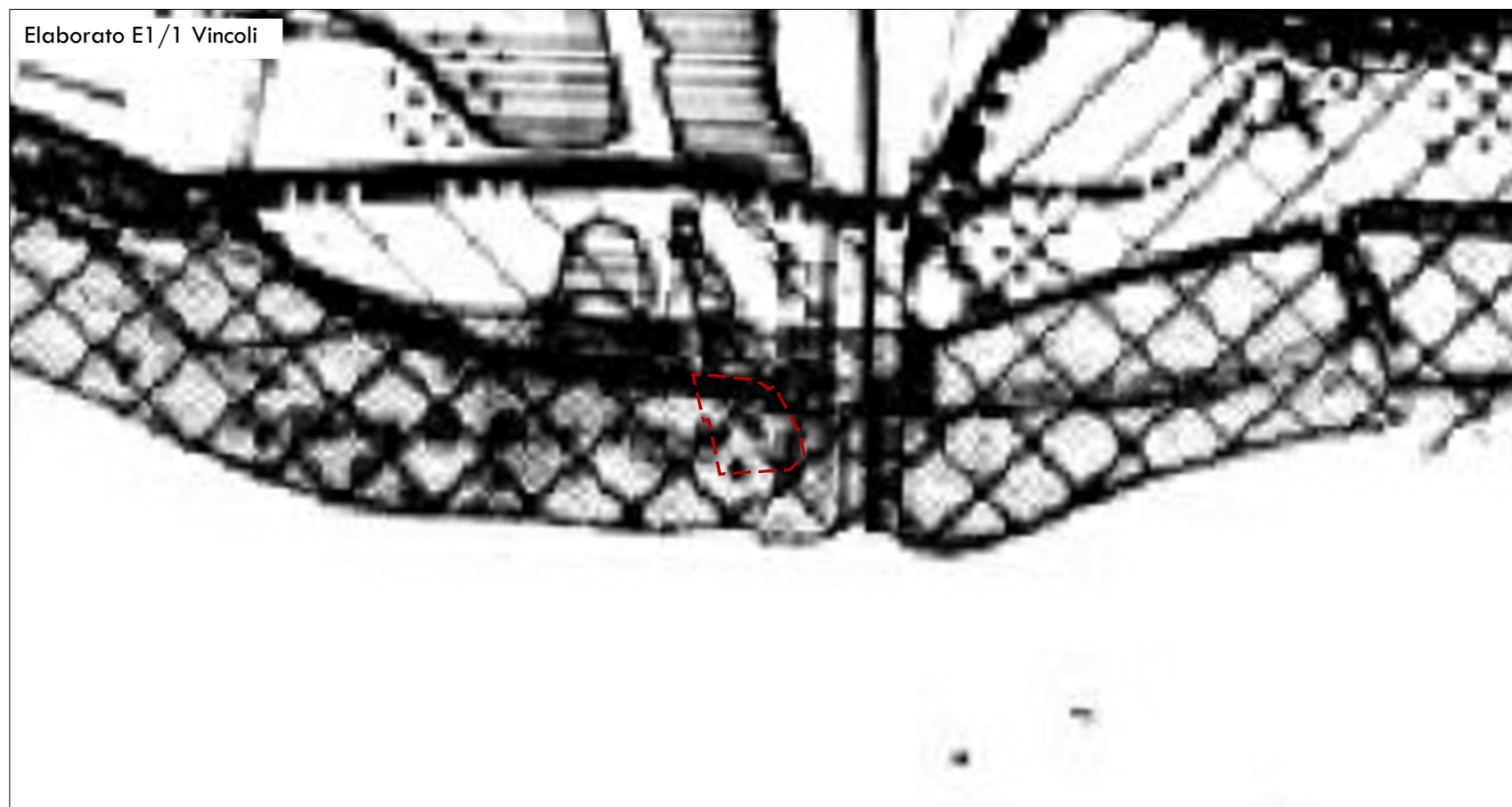


superficie totale dell'area: 17.264,82 mq

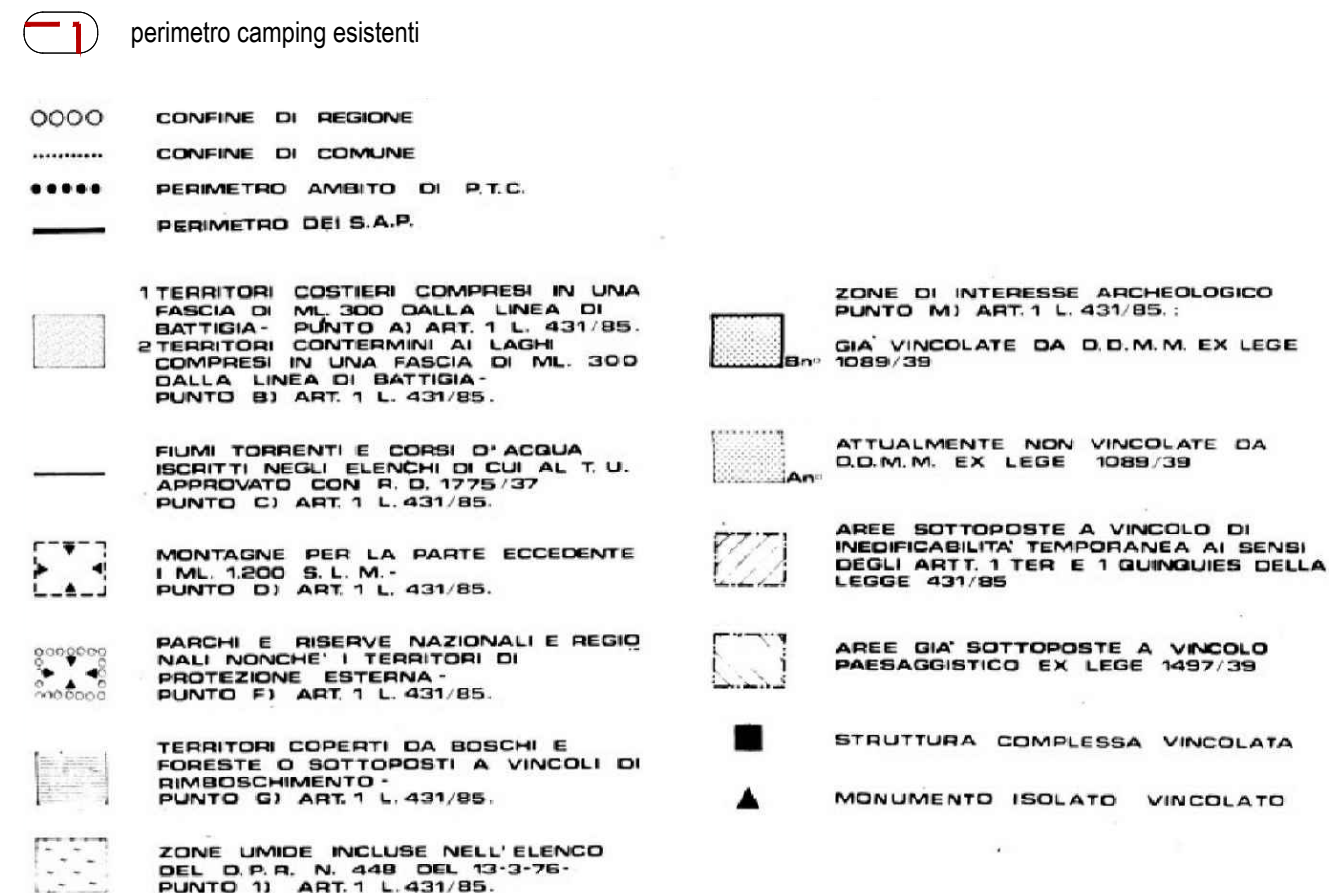
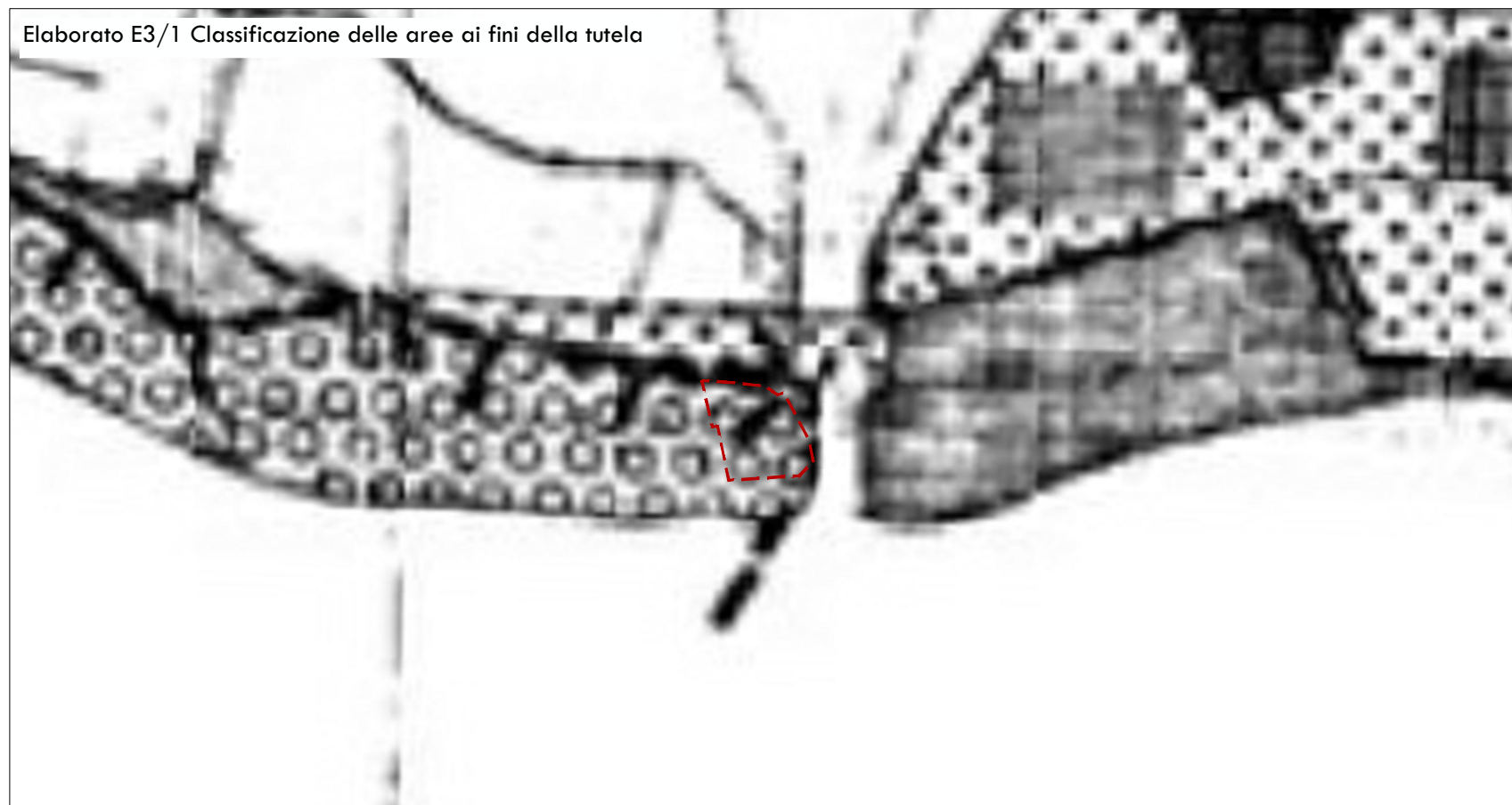
 perimetro camping esistenti

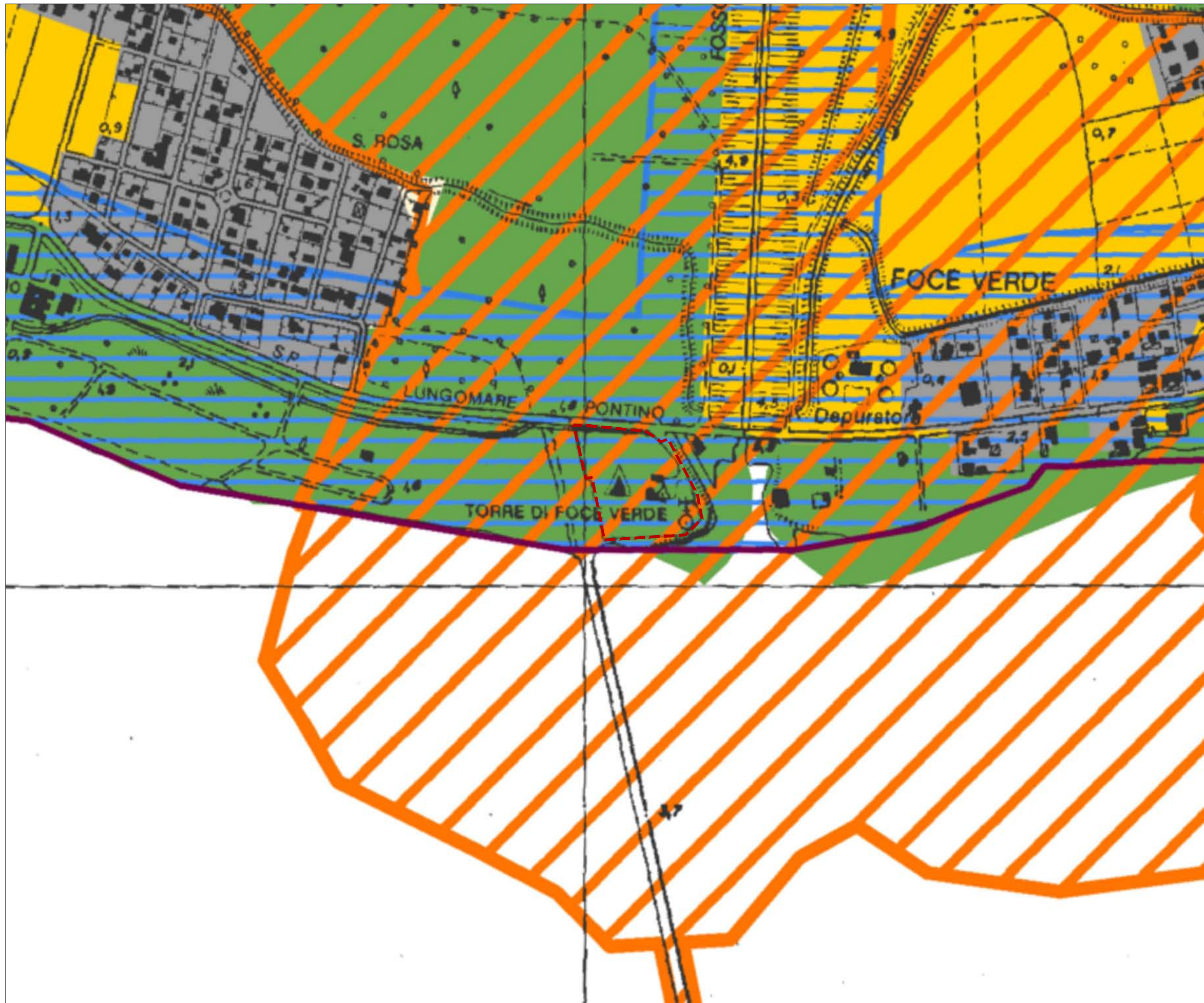



Elaborato E1/1 Vincoli




Elaborato E3/1 Classificazione delle aree ai fini della tutela








 perimetro camping esistenti


Sistemi ed ambiti del paesaggio

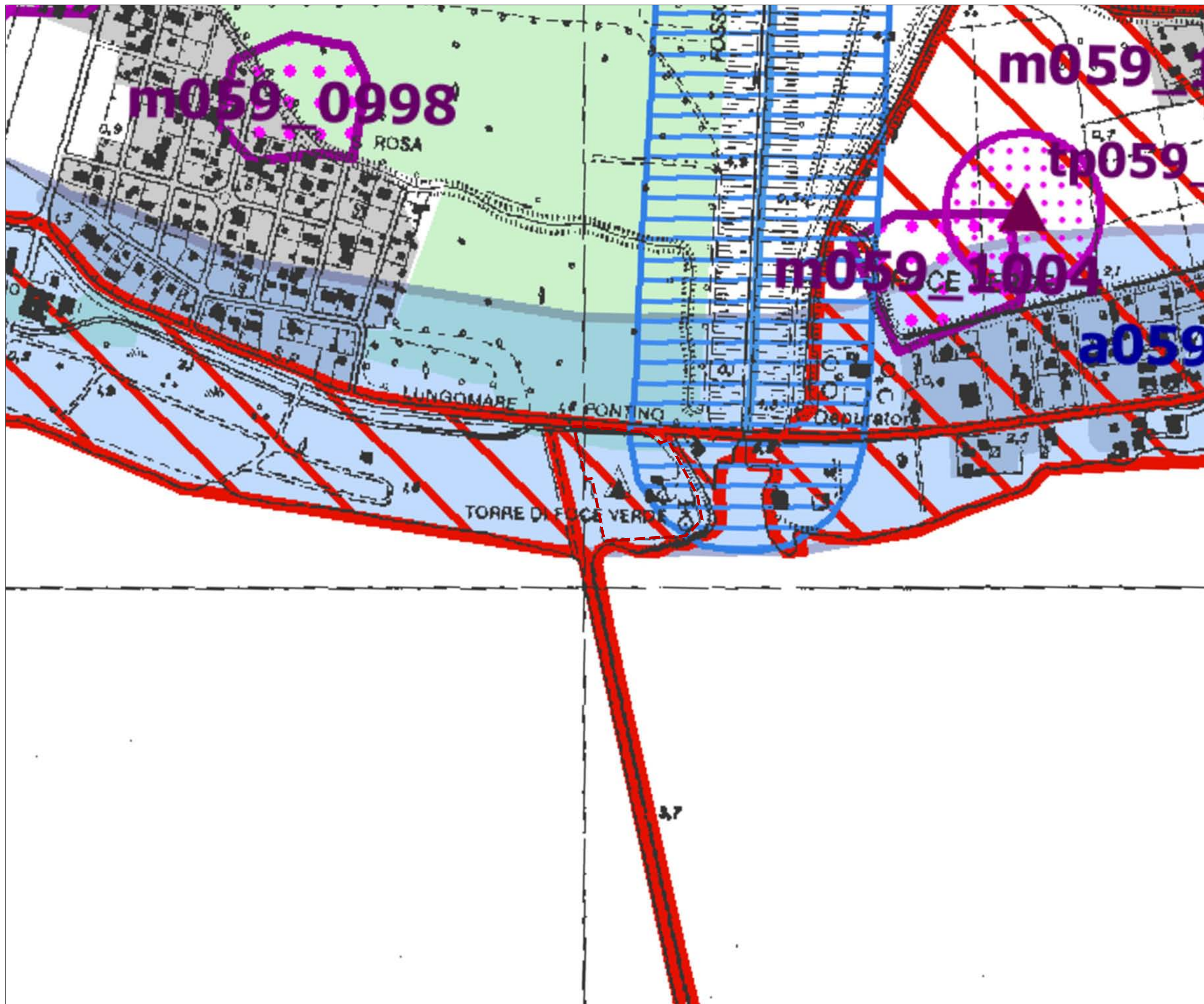
Sistema del Paesaggio Naturale	
	Paesaggio Naturale
	Paesaggio Naturale di Continuità
	Paesaggio Naturale Agrario
	Fascia di rispetto delle coste marine, lacuali e dei corsi d'acqua


Sistema del Paesaggio Agrario	
	Paesaggio Agrario di Rilevante Valore
	Paesaggio Agrario di Valore
	Paesaggio Agrario di Continuità

Sistema del Paesaggio Insediativo	
	Paesaggio dei Centri e Nuclei Storici con relativa fascia di rispetto di 150 metri
	Parchi, ville e giardini storici
	Paesaggio degli Insediamenti Urbani
	Paesaggio degli Insediamenti in Evoluzione
	Paesaggio dell'insediamento Storico Diffuso
	Reti infrastrutture e Servizi

	Ambiti di Recupero e Valorizzazione Paesistica
	Aree o Punti di Visuali

	Proposte comunali di modifica del PTPR vigenti
	Limiti comunali



 perimetro camping esistenti

**Beni paesaggistici**

Individuazione degli immobili e delle aree di notevole interesse pubblico  
L. R. 37/83, art. 14 L.R. 24/98 - art. 134 co. 1 lett. a Divo 42/04 e art. 136 Divo 42/04

VINCOLI DICHIARATIVI	ab058_001	lett. a) e b) beni singoli: naturali, geologici, ville, parchi e giardini	art. 136 Divo 42/04
	cd058_001	lett. c) e d) beni d'insieme: vaste località con valore estetico tradizionale, bellezze panoramiche	art. 136 Divo 42/04
	cdm058_001	lett. c) beni d'insieme: vaste località per zone di interesse archeologico	art. 136 Divo 42/04 art. 13 co. 3 lett. b L.R. 24/98
	058_001	proposte di: a) rettilinea perimetro dei provvedimenti; b) applicazione articolo 143 co. 5 lett. b Divo 42/04	art. 22 co. 2bis L.R. 24/98 art. 143 Divo 42/04
	ab058_001	mi: menimenti alla lettera dell'art. 136 e 142 del Divo 42/04 058: codice ISTAT della provincia 001: numero progressivo	

Ricognizione delle aree tutelate per legge  
art. 134 co. 1 lett. b e art. 142 co. 1 Divo 42/04

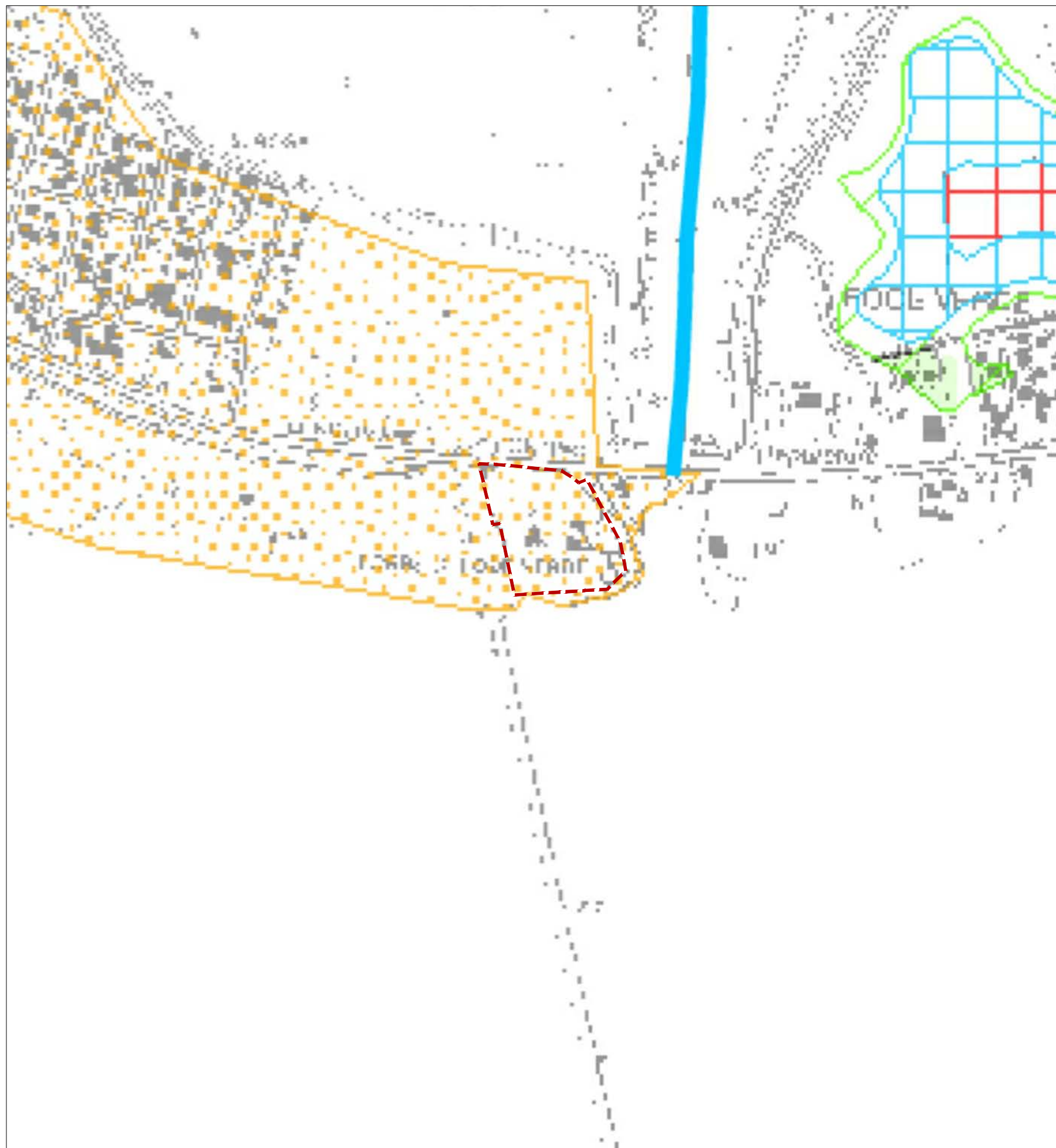
VINCOLI RICOGNITIVI DI LEGGE	a058_001	a) costa del mare	art. 5 L.R. 24/98
	b058_001	b) costa dei laghi	art. 6 L.R. 24/98
	c058_001	c) corsi delle acque pubbliche	art. 7 L.R. 24/98
	d058	d) montagne sopra i 1200 metri (artt. 140 e 144 Divo 42/04 - L.R. 17/08/83 n.37)	art. 8 L.R. 24/98
	f058_001	f) parchi e riserve naturali	art. 9 L.R. 24/98
	g058	g) aree boscate n.b. le aree boscate percorse da incendi non sono rappresentate nel presente elaborato	art. 10 L.R. 24/98
	h058_001	h) università agrarie e uso civico n.b. gli usi civici non sono integralmente rappresentati nel presente elaborato	art. 11 L.R. 24/98
	i058_001	i) zone umide	art. 12 L.R. 24/98
	m058_001	m) aree di interesse archeologico già individuate	art. 13 co. 3 lett. a L.R. 24/98
	m058_001	m) ambiti di interesse archeologico già individuati	art. 13 co. 3 lett. a L.R. 24/98
	mp058_001	m) aree di interesse archeologico già individuate - beni puntuali con fascia di rispetto	art. 13 co. 3 lett. a L.R. 24/98
	ml058_001	m) aree di interesse archeologico già individuate - beni lineari con fascia di rispetto	art. 13 co. 3 lett. a L.R. 24/98
	mi058_001	mi: menimenti alla lettera dell'art. 136 e 142 del Divo 42/04 058: codice ISTAT della provincia 001: numero progressivo	


N.B.:  
- le aree tutelate per legge di cui alle lettere: e) ghiacciai e circoli ghiacciai e f) vulcani non sono presenti nel territorio regionale.  
- le aree indicate nel co. 2 dell'art. 142 Divo 42/04 non sono individuate nel presente elaborato.  
Nella norma del PTPR relativa a ciascuna categoria di aree è indicata l'applicazione dell'art. 143 co. 5 lett. a Divo 42/04






Individuazione degli immobili e delle aree tipizzati dal Piano Paesaggistico  
art. 134 comma 1, lett. c Divo 42/04





VINCOLI RICOGNITIVI DI PIANO	taa_001	1) aree agricole identitarie delle campagne romana e delle bonifiche agrarie	art. 51 L.R. 38/99
	cs_001	2) insediamenti urbani storici e territori contermini compresi in una fascia della profondità di 150 metri	art. 59 e 60 L.R. 38/99 L.R. 27/2001
	tra_001	3) borghi identitari dell'architettura rurale	art. 31 bis 1 L.R. 24/98 L.R. 27/2001
	trp_001	3) beni singoli identitari dell'architettura rurale e relativa fascia di rispetto di 50 metri	art. 31 bis 1 L.R. 24/98 L.R. 27/2001
	tp_001	4) beni puntuali diffusi, testimonianza dei caratteri identitari archeologici e storici e relativa fascia di rispetto di 100 metri	art. 13 co. 3 lett. a L.R. 24/98
	tl_001	5) beni lineari, testimonianza dei caratteri identitari archeologici e storici e relativa fascia di rispetto di 100 metri	art. 13 co. 3 lett. a L.R. 24/98
	tc_001	5) canali delle bonifiche agrarie e relative sponde o piedi degli argini per una fascia di 150 metri ciascuno	L.R. 27/2001 art. 7 L.R. 24/98
	tg_001	6) beni puntuali e lineari diffusi, testimonianza dei caratteri identitari vegetazionali, geomorfologici e carsico-pogeo con fascia di rispetto di 50 metri	L.R. 20/99




sigla identificativa  
t...001: sigla della categoria del bene tipizzato  
001: numero progressivo















 perimetro camping esistenti

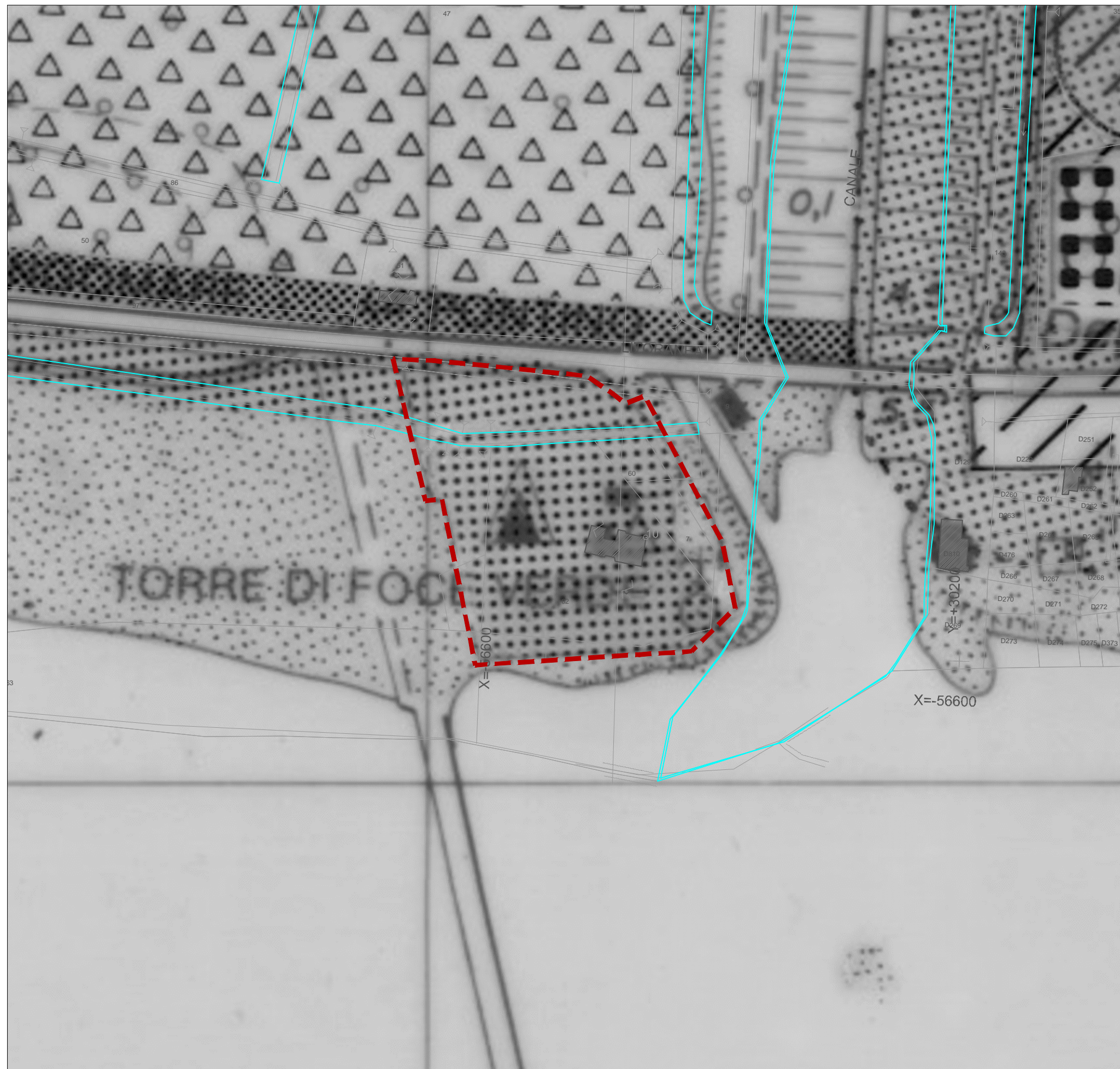
AREE SOTTOPOSTE A TUTELA PER PERICOLO D'INONDAZIONE (artt. 7 - 23 - 24 - 25 - 26)	
	Aree a Pericolo A1 (c. 2 art. 7 e art. 23)
	Aree a Pericolo A2 (c. 2 art. 7 e art. 23 bis)
	Aree a Pericolo B1 (c. 2 art. 7 e art. 24)
	Aree a Pericolo B2 (c. 2 art. 7 e art. 25)
	Aree a Pericolo C (c. 2 art. 7 e art. 26)

AREE DI ATTENZIONE PER PERICOLO DI FRANA E D'INONDAZIONE (artt. 9 - 19 - 27)	
	Aree di Attenzione Geomorfologica (artt. 9 e 19)
	Aree di Attenzione Idraulica (artt. 9 e 27)
	Corsi d'acqua principali classificati pubblici con D.G.R. n° 452 del 01/04/05 (artt. 9 e 27)
	Altri corsi d'acqua principali (artt. 9 e 27)

AREE SOTTOPOSTE A TUTELA PER PERICOLO DI FRANA (artt. 6 - 16 - 17 - 18)	
	Aree a Pericolo A (c. 2 art. 6 e art. 16)
	Aree a Pericolo B (c. 2 art. 6 e art. 17)
	Aree a Pericolo C (c. 2 art. 6 e art. 18)

LIMITI AMMINISTRATIVI	
	Limite Autorità dei Bacini Regionali
	Limiti Comunali
	Limite Regionale

LIVELLI DI RISCHIO IN FUNZIONE DELLA PERICOLOSITA' E DEL VALORE ESPOSTO (art. 8 comma 5)		
ELEMENTI AREALI A RISCHIO	ELEMENTI LINEARI A RISCHIO	ELEMENTI PUNTUALI A RISCHIO
 R4	 R4	 R4
 R3	 R3	 R3
 R2	 R2	 R2



 Perimetro Camping esistenti

**Stralcio del Piano regolatore vigente**  
 approvato con D.M. LL.PP. n° 6476 del 13.01.1972

**Legenda**

 Limite Territorio comunale


 Limite Zone e/o Compensori

 Ridimensionamento edilizio e viario

 Ridimensionamento edilizio e viario

 Zona di espansione

 Centro direzionale

 Zona di completamento


 Borghi

 Compensori costieri

 Zona Industriale

 Zona artigianale

 Servizi generali

 Verde pubblico attrezzato

 Verde pubblico

 Arenile pubblico

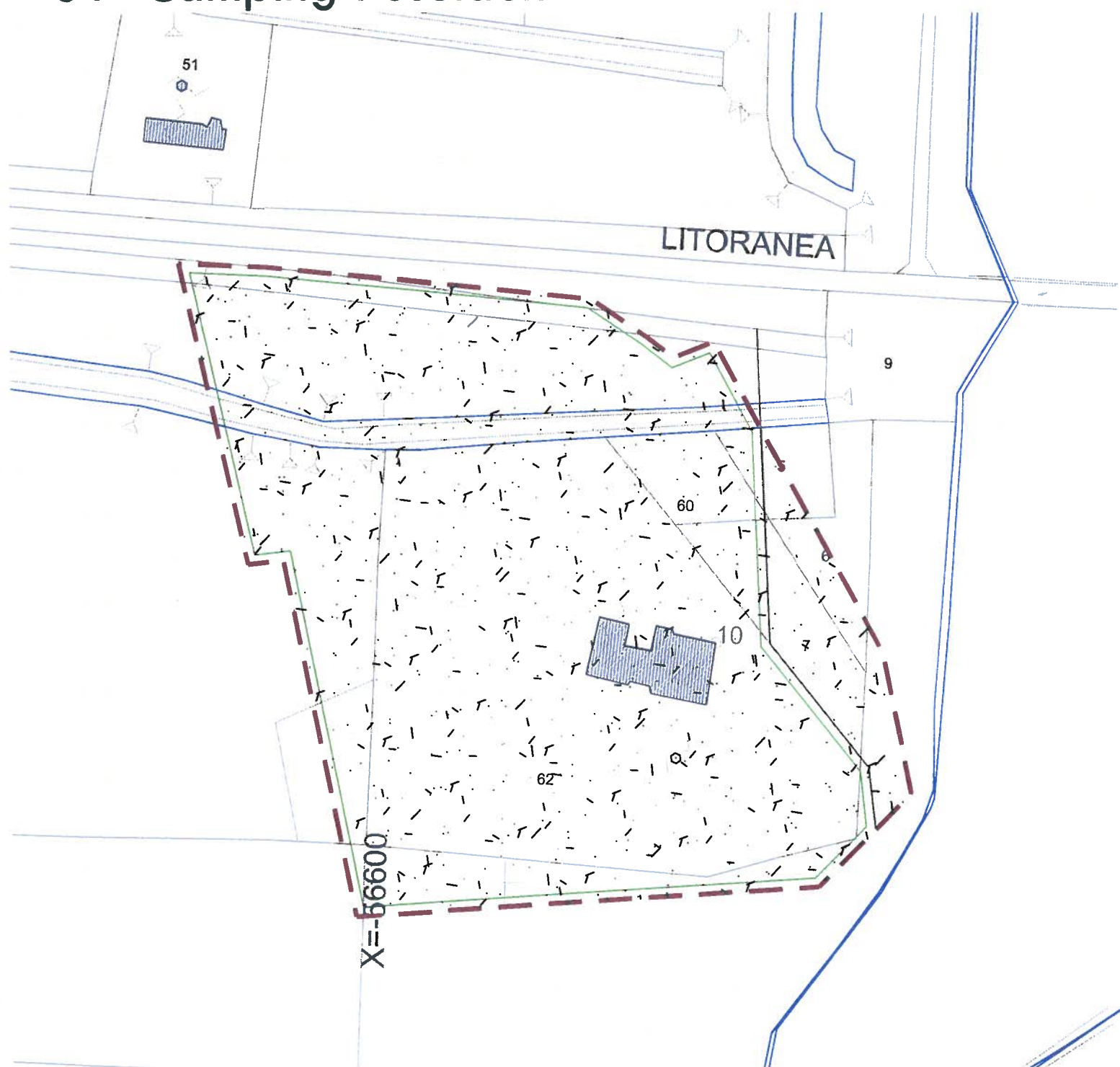
 Zona rurale

 Aree di rispetto

 Area di rispetto - 40 mt

 Area di rispetto - 30 mt

# 01 Camping Poseidon




superficie totale dell'area: 17.264,82 mq


 perimetro camping esistenti

*destinazioni urbanistiche vigenti:*

 arenile	17.264,82 mq
---	--------------

 vincoli di P.R.G.	1.086,78 mq
---	-------------



nome fascicolo

Camping Foce Verde

n° fascicolo

02

data

01.10.2012

aggiornamenti

elaborati

01\_Inquadramento su CTR

02\_Ripresa aerea

03\_Stato di fatto su base catastale

04\_Stralcio del PTP

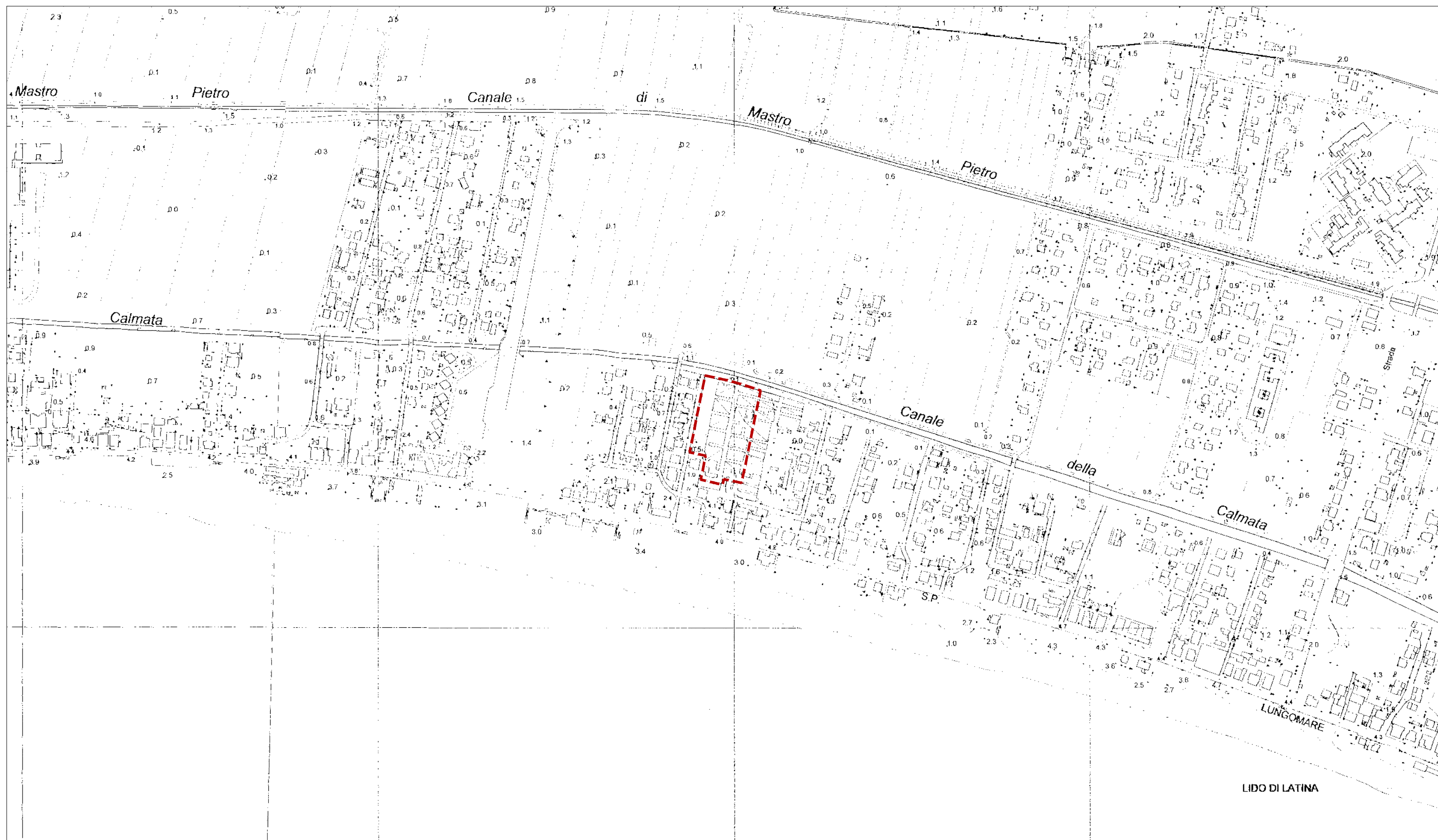
05\_Stralcio del PTPR - Tavola A "Sistemi ed ambiti di paesaggio"

06\_Stralcio del PTPR - Tavola B "Beni paesaggistici"


07\_Stralcio del PAI - Tavola "Aree sottoposte a tutela per dissesto idrogeologico"

08\_Previsioni urbanistiche vigenti

09\_Consistenze urbanistiche oggetto di variante



superficie totale dell'area: 8.976,73 mq

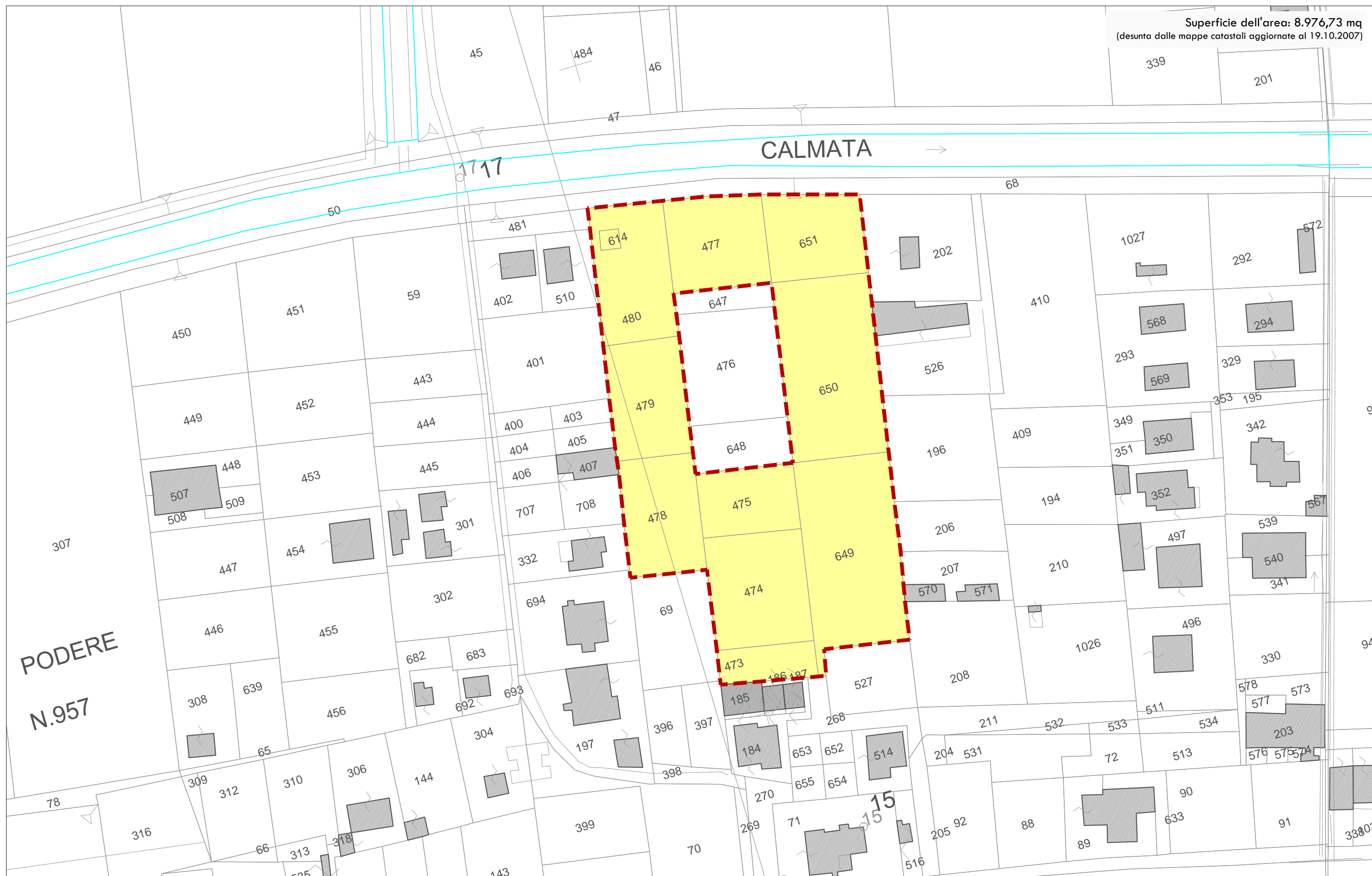
 perimetro camping esistenti



superficie totale dell'area: 8.976,73 mq

















perimetro camping esistenti

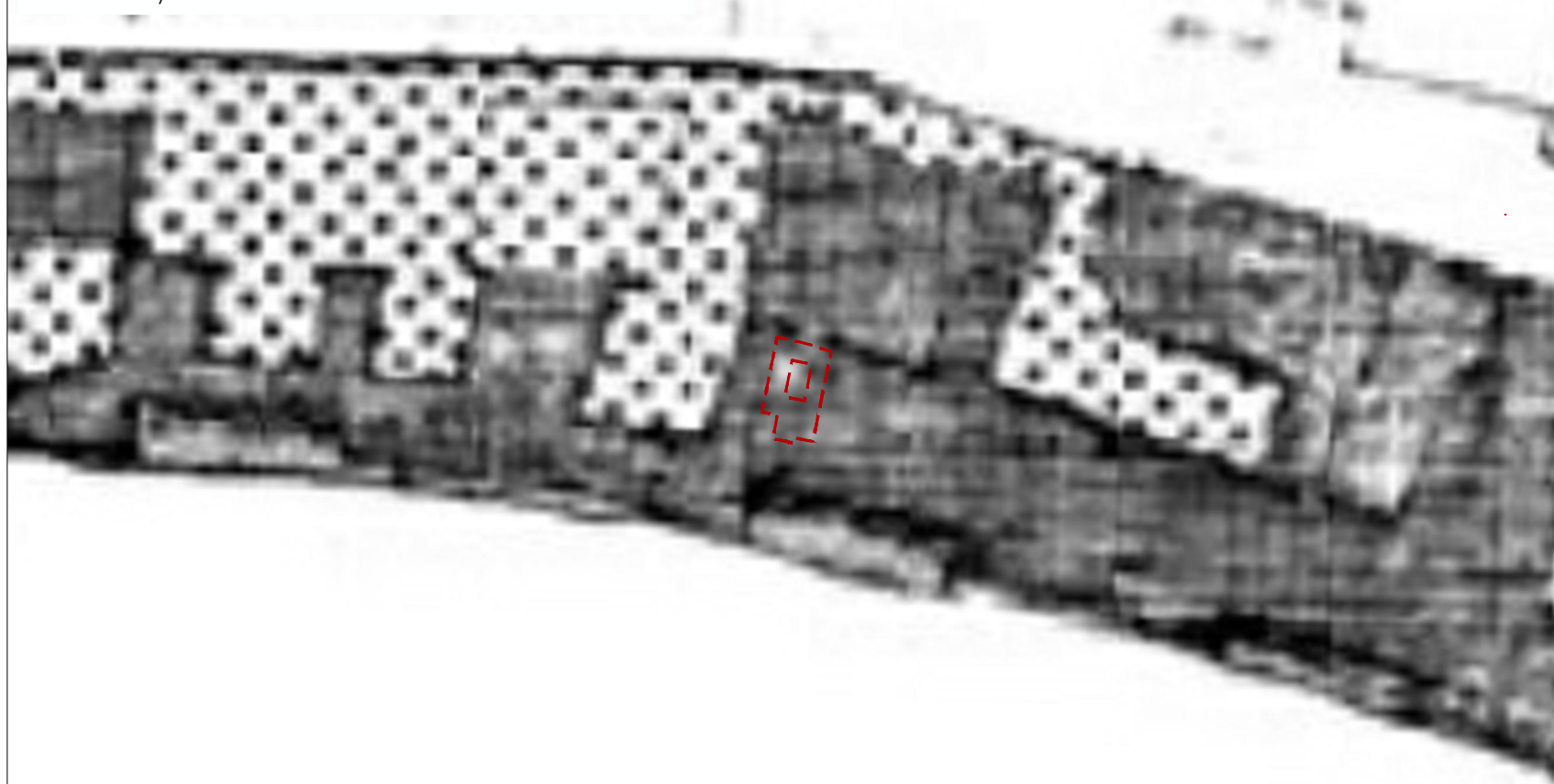
















Elaborato E1/1 Vincoli

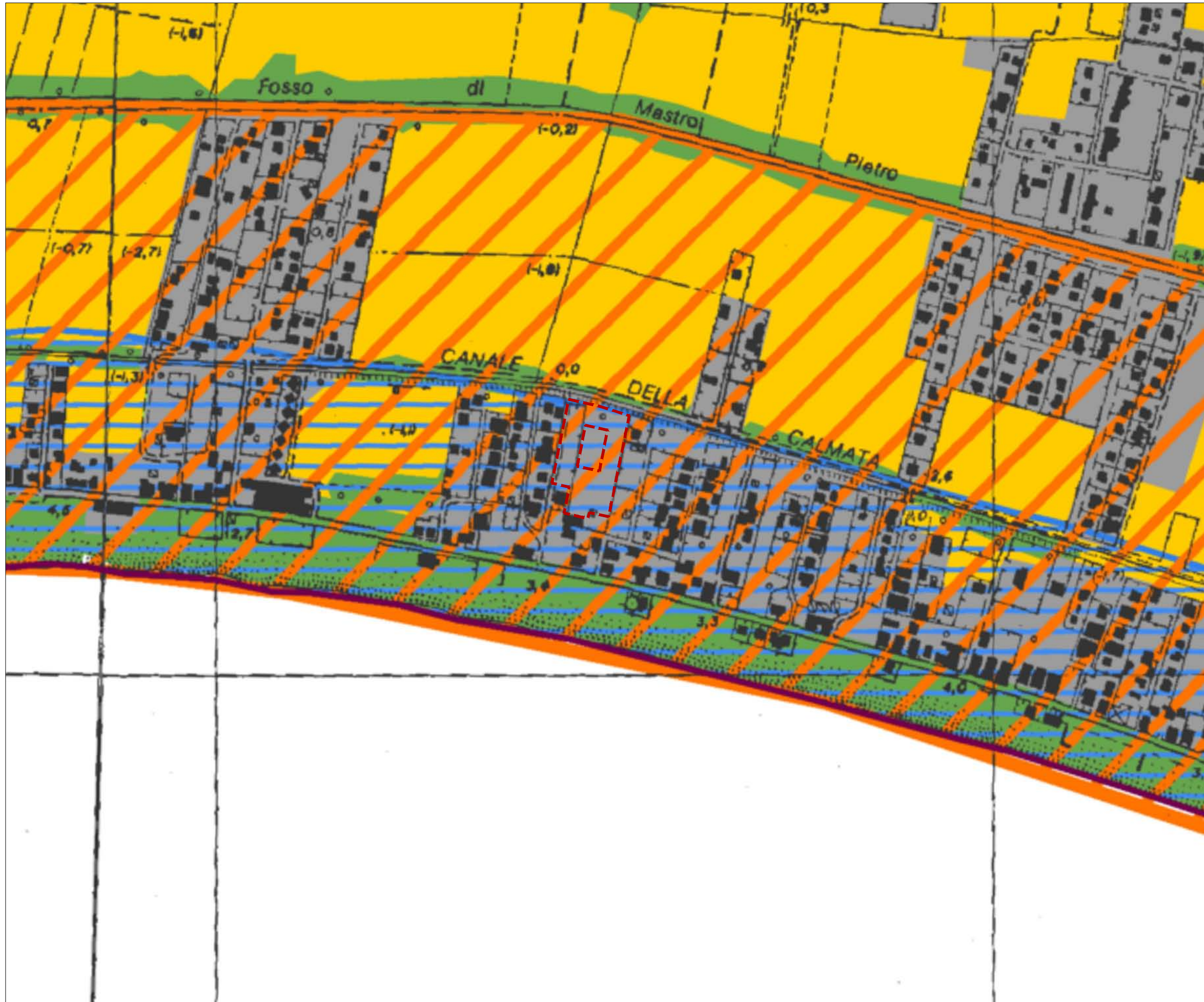



-  perimetro camping esistenti
- OOOO CONFINE DI REGIONE
- ..... CONFINE DI COMUNE
- PERIMETRO AMBITO DI P.T.C.
- PERIMETRO DEI S.A.P.
-  1 TERRITORI COSTIERI COMPRESI IN UNA FASCIA DI ML. 300 DALLA LINEA DI BATTIGIA - PUNTO A) ART. 1 L. 431/85.
-  2 TERRITORI CONTERMINI AI LAGHI COMPRESI IN UNA FASCIA DI ML. 300 DALLA LINEA DI BATTIGIA - PUNTO B) ART. 1 L. 431/85.
- FIUMI TORRENTI E CORSI D'ACQUA ISCRITTI NEGLI ELENCHI DI CUI AL T. U. APPROVATO CON R. D. 1775/37 PUNTO C) ART. 1 L. 431/85.
-  MONTAGNE PER LA PARTE ECCEDENTE I ML. 1.200 S. L. M. - PUNTO D) ART. 1 L. 431/85.
-  PARCHI E RISERVE NAZIONALI E REGIONALI NONCHE' I TERRITORI DI PROTEZIONE ESTERNA - PUNTO F) ART. 1 L. 431/85.
-  TERRITORI COPERTI DA BOSCHI E FORESTE O SOTTOPOSTI A VINCOLI DI RIMBOSCHIMENTO - PUNTO G) ART. 1 L. 431/85.
-  ZONE UMIDE INCLUSE NELL'ELENCO DEL D.P.R. N. 448 DEL 13-3-76 - PUNTO I) ART. 1 L. 431/85.
-  ZONE DI INTERESSE ARCHEOLOGICO PUNTO M) ART. 1 L. 431/85.:
-  GIÀ VINCOLATE DA D.D.M.M. EX LEGE 1089/39
-  ATTUALMENTE NON VINCOLATE DA D.D.M.M. EX LEGE 1089/39
-  AREE SOTTOPOSTE A VINCOLO DI INEDIFICABILITÀ TEMPORANEA AI SENSI DEGLI ARTT. 1 TER E 1 QUINQUIES DELLA LEGGE 431/85
-  AREE GIÀ SOTTOPOSTE A VINCOLO PAESAGGISTICO EX LEGE 1497/39
-  STRUTTURA COMPLESSA VINCOLATA
-  MONUMENTO ISOLATO VINCOLATO

Elaborato E3/1 Classificazione delle aree ai fini della tutela










-  perimetro camping esistenti
- OOOO CONFINE DI REGIONE
- ..... CONFINE DI COMUNE
- PERIMETRO AMBITO DI P.T.C.
- PERIMETRO DEI S.A.P.
-  1 TERRITORI COSTIERI COMPRESI IN UNA FASCIA DI ML. 300 DALLA LINEA DI BATTIGIA - PUNTO A) ART. 1 L. 431/85.
-  2 TERRITORI CONTERMINI AI LAGHI COMPRESI IN UNA FASCIA DI ML. 300 DALLA LINEA DI BATTIGIA - PUNTO B) ART. 1 L. 431/85.
- FIUMI TORRENTI E CORSI D'ACQUA ISCRITTI NEGLI ELENCHI DI CUI AL T. U. APPROVATO CON R. D. 1775/37 PUNTO C) ART. 1 L. 431/85.
-  MONTAGNE PER LA PARTE ECCEDENTE I ML. 1.200 S. L. M. - PUNTO D) ART. 1 L. 431/85.
-  PARCHI E RISERVE NAZIONALI E REGIONALI NONCHE' I TERRITORI DI PROTEZIONE ESTERNA - PUNTO F) ART. 1 L. 431/85.
-  TERRITORI COPERTI DA BOSCHI E FORESTE O SOTTOPOSTI A VINCOLI DI RIMBOSCHIMENTO - PUNTO G) ART. 1 L. 431/85.
-  ZONE UMIDE INCLUSE NELL'ELENCO DEL D.P.R. N. 448 DEL 13-3-76 - PUNTO I) ART. 1 L. 431/85.
-  ZONE DI INTERESSE ARCHEOLOGICO PUNTO M) ART. 1 L. 431/85.:
-  GIÀ VINCOLATE DA D.D.M.M. EX LEGE 1089/39
-  ATTUALMENTE NON VINCOLATE DA D.D.M.M. EX LEGE 1089/39
-  AREE SOTTOPOSTE A VINCOLO DI INEDIFICABILITÀ TEMPORANEA AI SENSI DEGLI ARTT. 1 TER E 1 QUINQUIES DELLA LEGGE 431/85
-  AREE GIÀ SOTTOPOSTE A VINCOLO PAESAGGISTICO EX LEGE 1497/39
-  STRUTTURA COMPLESSA VINCOLATA
-  MONUMENTO ISOLATO VINCOLATO












 perimetro camping esistenti



Sistemi ed ambiti del paesaggio

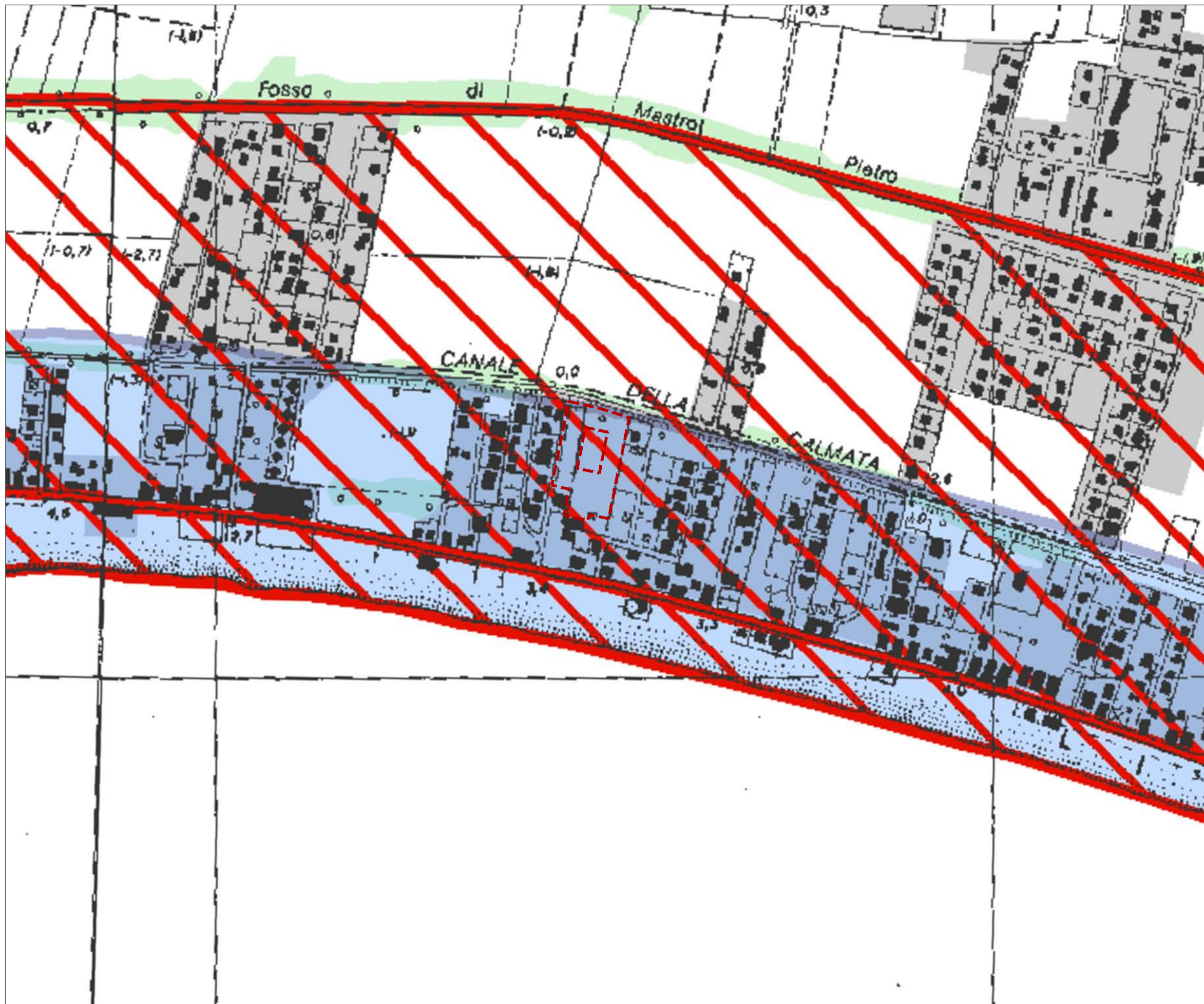
Sistema del Paesaggio Naturale	
	Paesaggio Naturale
	Paesaggio Naturale di Continuità
	Paesaggio Naturale Agrario
	Fascia di rispetto delle coste marine, lacuali e dei corsi d'acqua

Sistema del Paesaggio Agrario	
	Paesaggio Agrario di Rilevante Valore
	Paesaggio Agrario di Valore
	Paesaggio Agrario di Continuità

Sistema del Paesaggio Insediativo	
	Paesaggio dei Centri e Nuclei Storici con relativa fascia di rispetto di 150 metri
	Parchi, ville e giardini storici
	Paesaggio degli Insedimenti Urbani
	Paesaggio degli Insedimenti in Evoluzione
	Paesaggio dell'Insedimento Storico Diffuso
	Reti Infrastrutture e Servizi

	Ambiti di Recupero e Valorizzazione Paesistica
	Aree o Punti di Visuali




	Proposte comunali di modifica dei PTP vigenti
	Limiti comunali














 **perimetro camping esistenti**

### Beni paesaggistici

Individuazione degli immobili e delle aree di notevole interesse pubblico  
L. R. 37/83, art. 14 L.R. 24/98 - art. 134 co. 1 lett. a D.lvo 42/04 e art. 136 D.lvo 42/04








VINCOLI DICHIARATIVI	ab058_001	lett. a) e b) beni singoli: naturali, geologici, ville, parchi e giardini	art. 136 D.lvo 42/04
	cd058_001	lett. c) e d) beni d'insieme: vaste località con valore estetico tradizionale, bellezze panoramiche	art. 136 D.lvo 42/04
	cdm058_001	lett. c) beni d'insieme: vaste località per zone di interesse archeologico	art. 136 D.lvo 42/04 art. 13 co. 3 lett. b L.R. 24/98
	058_001	proposte di: a) rettifica perimetro dei provvedimenti; b) applicazione articolo 143 co 5 lett. b D.lvo 42/04	art. 22 co.2bis L.R. 24/98 art. 143 D.lvo 42/04
	mi	riferimenti: alla lettera dell'art. 136 e 142 del D.lvo 42/04	
	ab058_001	058: codice STAT della provincia 001: numero progressivo	

Ricognizione delle aree tutelate per legge  
art. 134 co. 1 lett. b e art. 142 co. 1 D.lvo 42/04


VINCOLI RICOGNITIVI DI LEGGE	a058_001	a) costa del mare	art. 5 L.R. 24/98
	b058_001	b) costa dei laghi	art. 6 L.R. 24/98
	cd058_001	c) corsi delle acque pubbliche	art. 7 L.R. 24/98
	d058	d) montagne sopra i 1200 metri (art. 140 e 144 D.lvo 42/04 - L.R. 17/08/83 n.37)	art. 8 L.R. 24/98
	f058_001	f) parchi e riserve naturali	art. 9 L.R. 24/98
	g058	g) aree boscate n.b. le aree boscate percorse da incendi non sono rappresentate nel presente elaborato	art. 10 L.R. 24/98
	h058_001	h) università agrarie e uso civico n.b. gli usi civici non sono integralmente rappresentati nel presente elaborato	art. 11 L.R. 24/98
	i058_001	i) zone umide	art. 12 L.R. 24/98
	m058_001	m) aree di interesse archeologico già individuate	art. 13 co 3 lett. a L.R. 24/98
	m058_001	m) ambiti di interesse archeologico già individuati	art. 13 co 3 lett. a L.R. 24/98
	mp058_001	m) aree di interesse archeologico già individuate - beni puntuali con fascia di rispetto	art. 13 co 3 lett. a L.R. 24/98
	ml058_001	m) aree di interesse archeologico già individuate - beni lineari con fascia di rispetto	art. 13 co 3 lett. a L.R. 24/98
	mi	riferimenti: alla lettera dell'art. 136 e 142 del D.lvo 42/04	
	ml058_001	058: codice STAT della provincia 001: numero progressivo	





N.B.:  
- le aree tutelate per legge di cui alle lettere: e) ghiacciaie e circoli glaciali e f) vulcani non sono presenti nel territorio regionale.  
- le aree indicate nel co. 2 dell'art. 142 D.lvo 42/04 non sono individuate nel presente elaborato.  
Nella norma del PTPR relativa a ciascuna categoria di aree è indicata l'applicazione dell'art. 143 co 5 lett. a D.lvo 42/04





Individuazione degli immobili e delle aree tipizzati dal Piano Paesaggistico  
art. 134 comma 1, lett. c D.lvo 42/04




VINCOLI RICOGNITIVI DI PIANO	taa_001	1) aree agricole identitarie delle campagne romane e delle bonifiche agrarie	art. 51 L.R. 38/99
	cs_001	2) insediamenti urbani storici e territori contermini compresi in una fascia della profondità di 150 metri	art. 59 e 60 L.R. 38/99 L.R. 27/2001
	tra_001	3) borghi identitari dell'architettura rurale	art. 31 bis 1 L.R. 24/98 L.R. 27/2001
	trp_001	3) beni singoli identitari dell'architettura rurale e relativa fascia di rispetto di 50 metri	art. 31 bis 1 L.R. 24/98 L.R. 27/2001
	tp_001	4) beni puntuali diffusi, testimonianza dei caratteri identitari archeologici e storici e relativa fascia di rispetto di 100 metri	art. 13 co.3 lett. a L.R. 24/98
	tl_001	5) beni lineari, testimonianza dei caratteri identitari archeologici e storici e relativa fascia di rispetto di 100 metri	art. 13 co.3 lett. a L.R. 24/98
	tc_001	5) canali delle bonifiche agrarie e relative sponde o piedi degli argini per una fascia di 150 metri ciascuno	L.R. 27/2001 art. 7 L.R. 24/98
	tq_001	6) beni puntuali e lineari diffusi, testimonianza dei caratteri identitari vegetazionali, geomorfologici e carsico-ipogei con fascia di rispetto di 50 metri	L.R. 20/99
	t..._001	t...: sigla della categoria del bene tipizzato 001: numero progressivo	















 perimetro camping esistenti

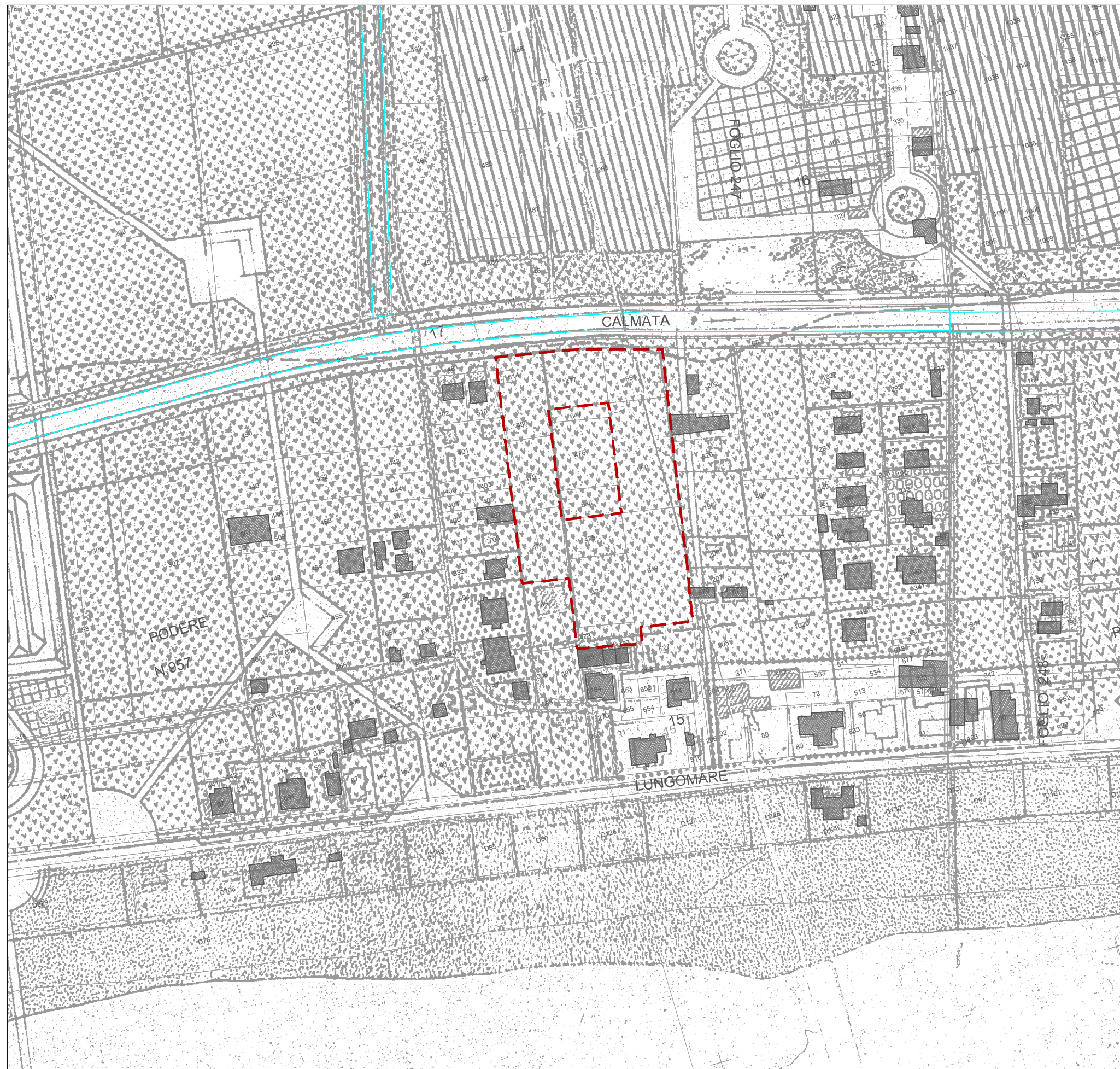
AREE SOTTOPOSTE A TUTELA PER PERICOLO D'INONDAZIONE (artt. 7 - 23 - 24 - 25 - 26)	
	Aree a Pericolo A1 (c. 2 art. 7 e art. 23)
	Aree a Pericolo A2 (c. 2 art. 7 e art. 23 bis)
	Aree a Pericolo B1 (c. 2 art. 7 e art. 24)
	Aree a Pericolo B2 (c. 2 art. 7 e art. 25)
	Aree a Pericolo C (c. 2 art. 7 e art. 26)

AREE DI ATTENZIONE PER PERICOLO DI FRANA E D'INONDAZIONE (artt. 9 - 19 - 27)	
	Aree di Attenzione Geomorfologica (artt. 9 e 19)
	Aree di Attenzione Idraulica (artt. 9 e 27)
	Corsi d'acqua principali classificati pubblici con D.G.R. n° 452 del 01/04/05 (artt. 9 e 27)
	Altri corsi d'acqua principali (artt. 9 e 27)

AREE SOTTOPOSTE A TUTELA PER PERICOLO DI FRANA (artt. 6 - 16 - 17 - 18)	
	Aree a Pericolo A (c. 2 art. 6 e art. 16)
	Aree a Pericolo B (c. 2 art. 6 e art. 17)
	Aree a Pericolo C (c. 2 art. 6 e art. 18)

LIMITI AMMINISTRATIVI	
	Limite Autorità dei Bacini Regionali
	Limiti Comunali
	Limite Regionale

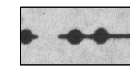

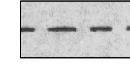












LIVELLI DI RISCHIO IN FUNZIONE DELLA PERICOLOSITA' E DEL VALORE ESPOSTO (art. 8 comma 5)		
ELEMENTI AREALI A RISCHIO	ELEMENTI LINEARI A RISCHIO	ELEMENTI PUNTUALI A RISCHIO
 R4	 R4	 R4
 R3	 R3	 R3
 R2	 R2	 R2

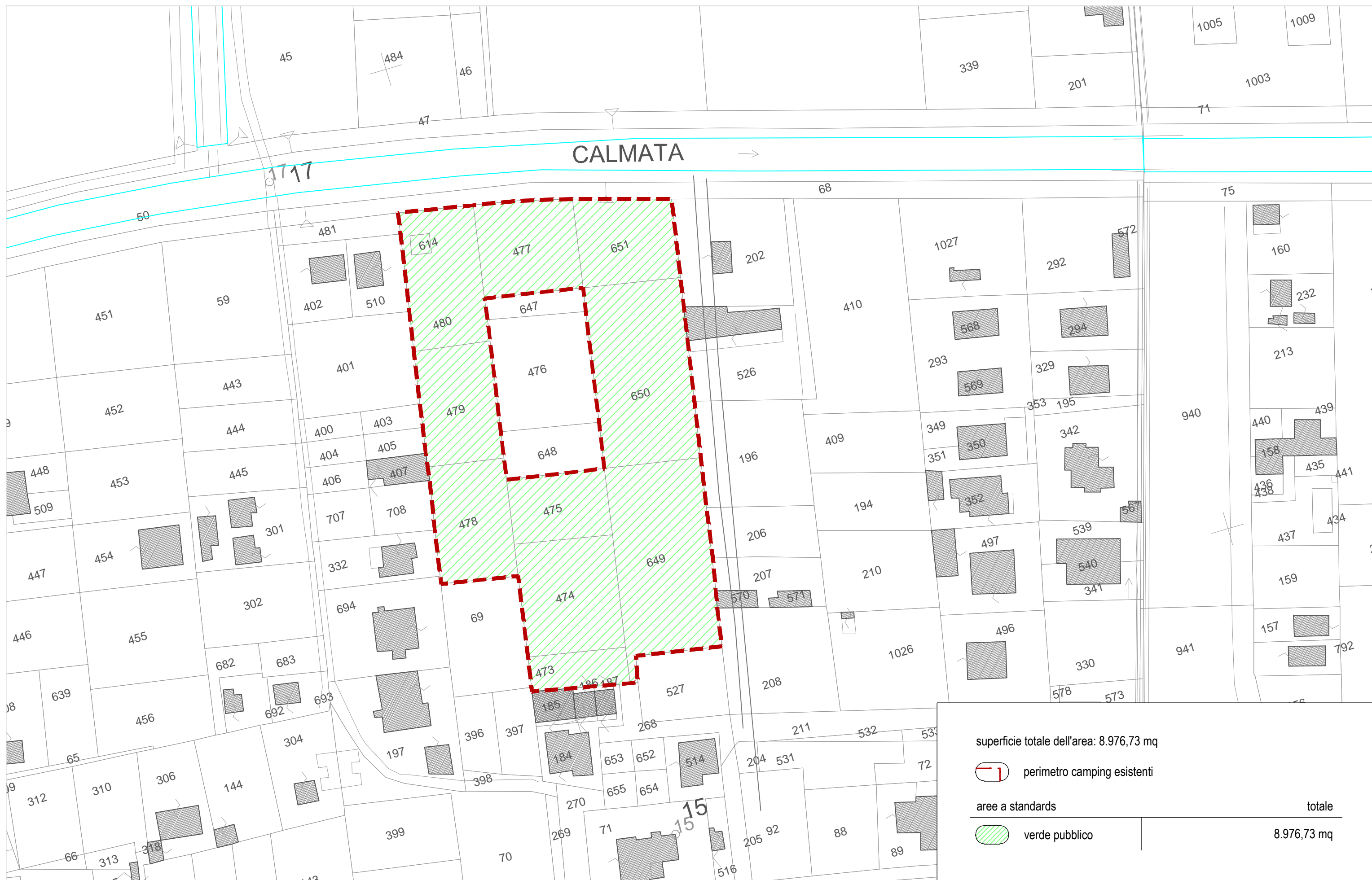



 Perimetro Camping esistenti

**Stralcio del Piano particolareggiato di esecuzione dei Compensori costieri**  
 PPE Marina di Latina - approvato con Del. di C.C. n° 24 del 20.05.1983

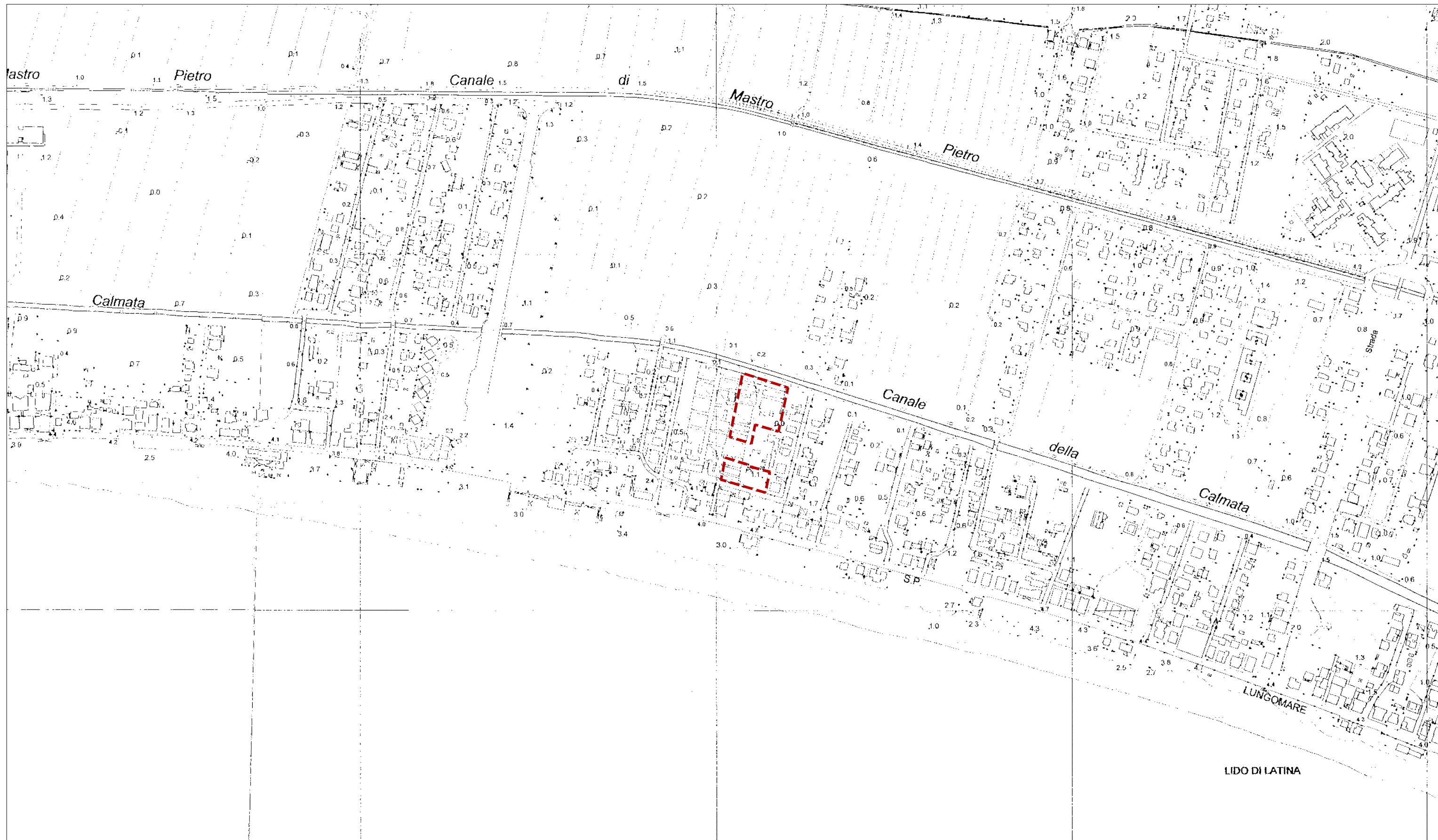
**Legenda**

- 
 Limite di Compensorio
- 
 Limite Zona di ristrutturazione
- 
 Limite dei 300 ml (ex L.R. 25.10.1978 n° 52)
- 
 Limite centro edificato (ex L.R. 25.10.1978 n° 52)
- 
 Espansione residenziale
- 
 Espansione residenziale e servizi comuni
- 
 Zona di completamento
- 
 Verde privato - conservazione dei volumi
- 
 Verde privato attrezzato
- 
 Verde pubblico
- 
 Verde pubblico attrezzato
- 
 Servizi comuni
- 
 Servizi generali
- 
 Scuole dell'obbligo, materne e asili nido
- 
 Arenile pubblico - vincolo generale di inedificabilità






<i>nome fascicolo</i>		<i>n° fascicolo</i>
<b>Camping La Conchiglia</b>		<b>03</b>
<i>data</i>	01.10.2012	<i>elaborati</i>
<i>aggiornamenti</i>		01_Inquadramento su CTR 02_Ripresa aerea 03_Stato di fatto su base catastale 04_Stralcio del PTP 05_Stralcio del PTPR - Tavola A "Sistemi ed ambiti di paesaggio" 06_Stralcio del PTPR - Tavola B "Beni paesaggistici" 07_Stralcio del PAI - Tavola "Aree sottoposte a tutela per dissesto idrogeologico" 08_Previsioni urbanistiche vigenti 09_Consistenze urbanistiche oggetto di variante




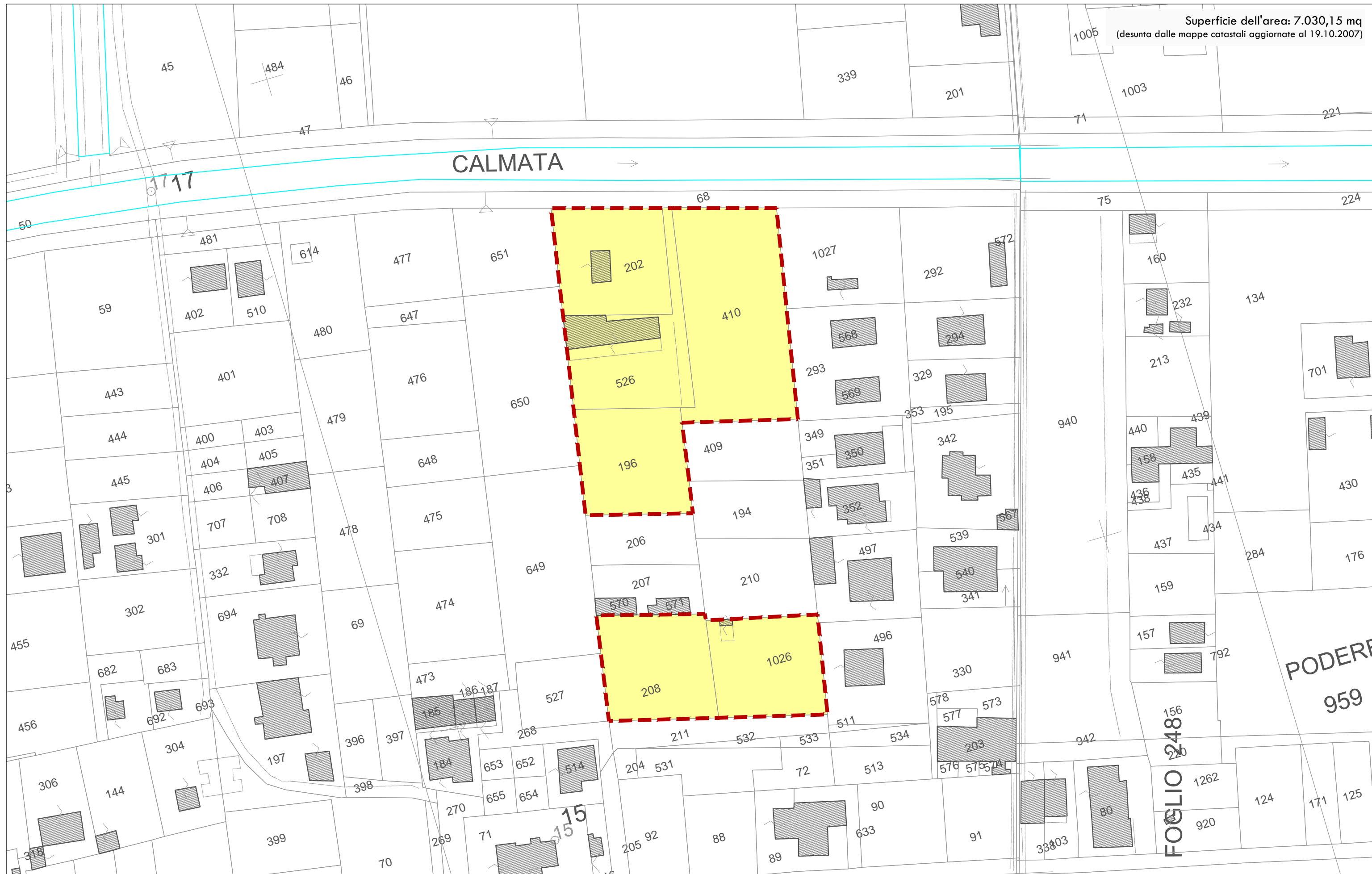
superficie totale dell'area: 7.030,15 mq

 perimetro camping esistenti





superficie totale dell'area: 7.030,15 mq

 perimetro camping esistenti





Elaborato E1/1 Vincoli





 perimetro camping esistenti


○○○○ CONFINE DI REGIONE  
 ..... CONFINE DI COMUNE  
 ●●●● PERIMETRO AMBITO DI P.T.C.  
 ——— PERIMETRO DEI S.A.P.


 1 TERRITORI COSTIERI COMPRESI IN UNA FASCIA DI ML. 300 DALLA LINEA DI BATTIGIA - PUNTO A) ART. 1 L. 431/85.  
 2 TERRITORI CONTERMINI AI LAGHI COMPRESI IN UNA FASCIA DI ML. 300 DALLA LINEA DI BATTIGIA - PUNTO B) ART. 1 L. 431/85.




——— FIUMI TORRENTI E CORSI D'ACQUA ISCRITTI NEGLI ELENCHI DI CUI AL T. U. APPROVATO CON R. D. 1775/37 PUNTO C) ART. 1 L. 431/85.


 MONTAGNE PER LA PARTE ECCEDENTE I ML. 1.200 S. L. M. - PUNTO D) ART. 1 L. 431/85.


 PARCHI E RISERVE NAZIONALI E REGIONALI NONCHE' I TERRITORI DI PROTEZIONE ESTERNA - PUNTO F) ART. 1 L. 431/85.



 TERRITORI COPERTI DA BOSCHI E FORESTE O SOTTOPOSTI A VINCOLI DI RIMBOSCHIMENTO - PUNTO G) ART. 1 L. 431/85.

 ZONE UMIDE INCLUSE NELL'ELENCO DEL D.P.R. N. 448 DEL 13-3-76 - PUNTO I) ART. 1 L. 431/85.

 ZONE DI INTERESSE ARCHEOLOGICO PUNTO M) ART. 1 L. 431/85.:  
 GIÀ VINCOLATE DA D.D.M.M. EX LEGE 1089/39  
 ATTUALMENTE NON VINCOLATE DA D.D.M.M. EX LEGE 1089/39


 AREE SOTTOPOSTE A VINCOLO DI INEDIFICABILITÀ TEMPORANEA AI SENSI DEGLI ARTT. 1 TER E 1 QUINQUIES DELLA LEGGE 431/85

 AREE GIÀ SOTTOPOSTE A VINCOLO PAESAGGISTICO EX LEGE 1497/39



 STRUTTURA COMPLESSA VINCOLATA  
 MONUMENTO ISOLATO VINCOLATO

Elaborato E3/1 Classificazione delle aree ai fini della tutela





 perimetro camping esistenti


○○○○ CONFINE DI REGIONE  
 ..... CONFINE DI COMUNE  
 ●●●● PERIMETRO AMBITO DI P.T.C.  
 ——— PERIMETRO DEI S.A.P.


 1 TERRITORI COSTIERI COMPRESI IN UNA FASCIA DI ML. 300 DALLA LINEA DI BATTIGIA - PUNTO A) ART. 1 L. 431/85.  
 2 TERRITORI CONTERMINI AI LAGHI COMPRESI IN UNA FASCIA DI ML. 300 DALLA LINEA DI BATTIGIA - PUNTO B) ART. 1 L. 431/85.




——— FIUMI TORRENTI E CORSI D'ACQUA ISCRITTI NEGLI ELENCHI DI CUI AL T. U. APPROVATO CON R. D. 1775/37 PUNTO C) ART. 1 L. 431/85.


 MONTAGNE PER LA PARTE ECCEDENTE I ML. 1.200 S. L. M. - PUNTO D) ART. 1 L. 431/85.


 PARCHI E RISERVE NAZIONALI E REGIONALI NONCHE' I TERRITORI DI PROTEZIONE ESTERNA - PUNTO F) ART. 1 L. 431/85.



 TERRITORI COPERTI DA BOSCHI E FORESTE O SOTTOPOSTI A VINCOLI DI RIMBOSCHIMENTO - PUNTO G) ART. 1 L. 431/85.

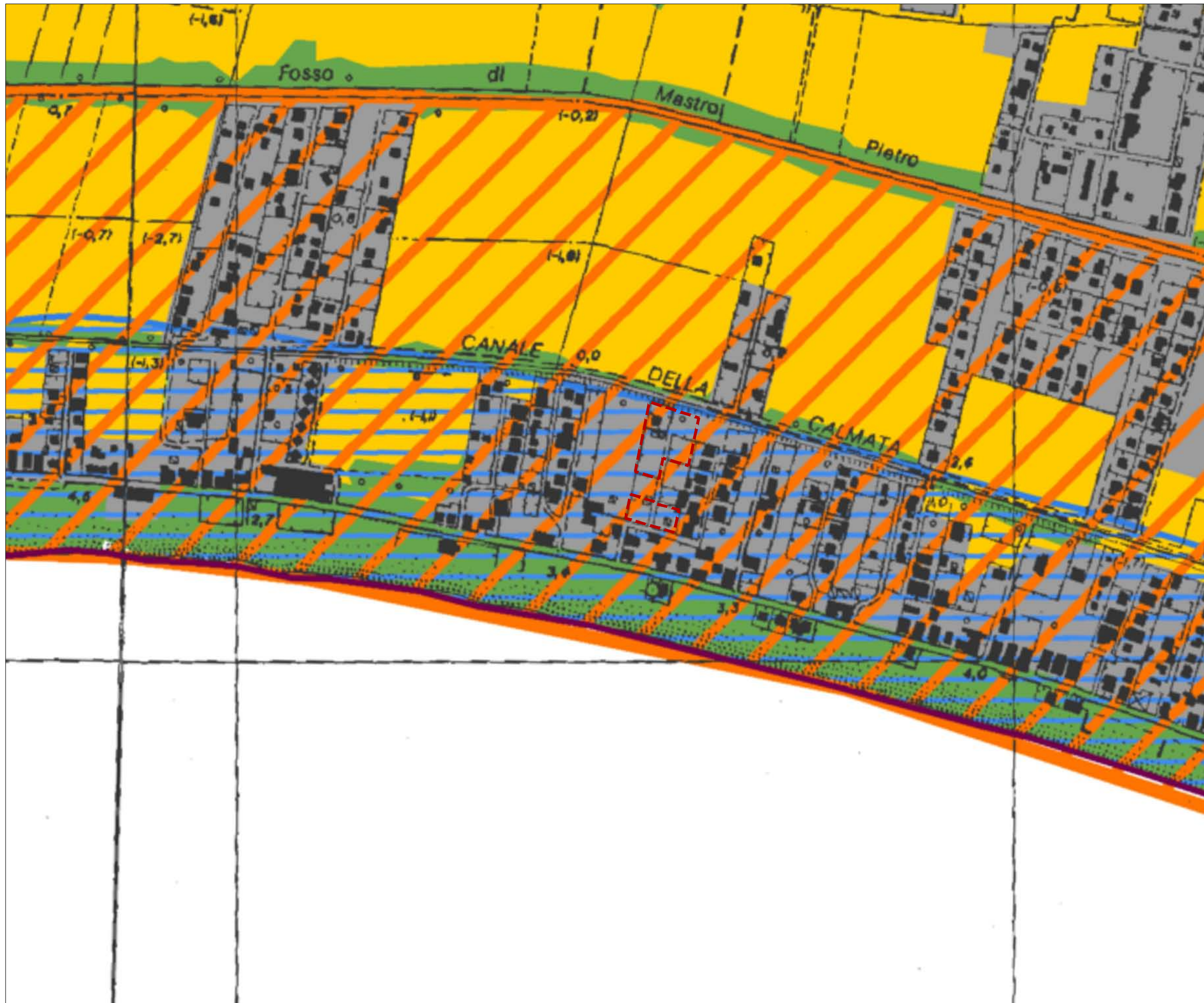
 ZONE UMIDE INCLUSE NELL'ELENCO DEL D.P.R. N. 448 DEL 13-3-76 - PUNTO I) ART. 1 L. 431/85.


 ZONE DI INTERESSE ARCHEOLOGICO PUNTO M) ART. 1 L. 431/85.:  
 GIÀ VINCOLATE DA D.D.M.M. EX LEGE 1089/39  
 ATTUALMENTE NON VINCOLATE DA D.D.M.M. EX LEGE 1089/39

 AREE SOTTOPOSTE A VINCOLO DI INEDIFICABILITÀ TEMPORANEA AI SENSI DEGLI ARTT. 1 TER E 1 QUINQUIES DELLA LEGGE 431/85


















 AREE GIÀ SOTTOPOSTE A VINCOLO PAESAGGISTICO EX LEGE 1497/39

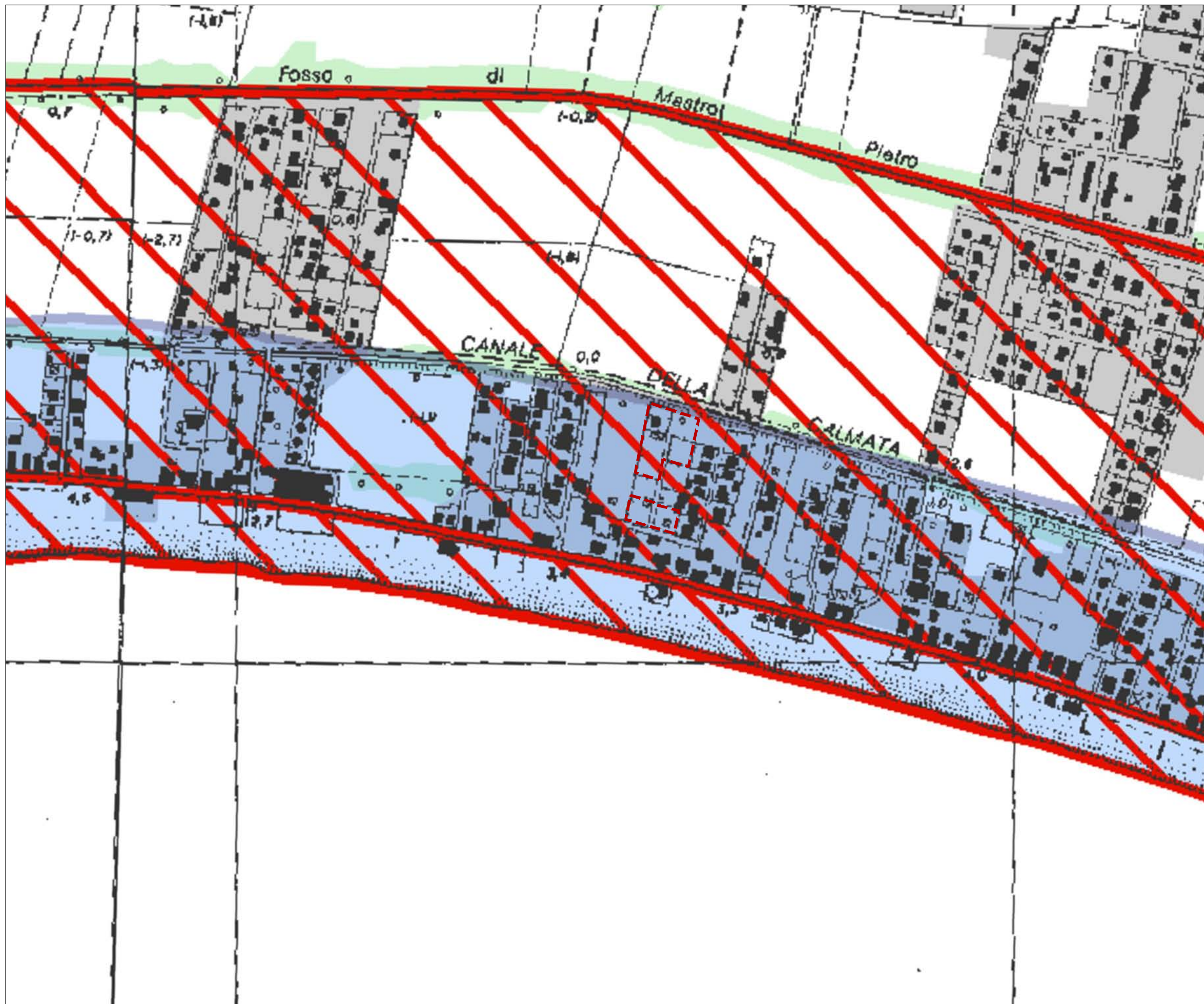
 STRUTTURA COMPLESSA VINCOLATA  
 MONUMENTO ISOLATO VINCOLATO



 perimetro camping esistenti

Sistemi ed ambiti del paesaggio

- | Sistema del Paesaggio Naturale  |  |
|---|--|
|  | Paesaggio Naturale   |
|  | Paesaggio Naturale di Continuità                                   |
|  | Paesaggio Naturale Agrario   |
|  | Fascia di rispetto delle coste marine, lacuali e dei corsi d'acqua |
- 
- | Sistema del Paesaggio Agrario   |                                       |
|---|---------------------------------------|
|  | Paesaggio Agrario di Rilevante Valore |
|  | Paesaggio Agrario di Valore           |
|  | Paesaggio Agrario di Continuità       |
- 
- | Sistema del Paesaggio Insediativo   |  |
|---|--|
|   | Paesaggio dei Centri e Nuclei Storici con relativa fascia di rispetto di 150 metri |
|  | Parchi, ville e giardini storici   |
|  | Paesaggio degli Insediamenti Urbani  |
|  | Paesaggio degli Insediamenti in Evoluzione   |
|  | Paesaggio dell'insediamento Storico Diffuso  |
|  | Reti Infrastrutture e Servizi  |
- 
- |   |  |
|---|--|
|  | Ambiti di Recupero e Valorizzazione Paesistica |
|  | Aree o Punti di Visuali                        |
- 
- |   |   |
|---|---|
|  | Proposte comunali di modifica dei PTP vigenti |
|  | Limiti comunali                               |



 perimetro camping esistenti

### Beni paesaggistici

Individuazione degli immobili e delle aree di notevole interesse pubblico  
L.R. 37/83, art. 14 L.R. 24/98 - art. 134 co. 1 lett. a) Divo 42/04 e art. 136 Divo 42/04

VINCOLI DICHIARATIVI	ab058_001	lett. a) e b) beni singoli: naturali, geologici, ville, parchi e giardini	art. 136 Divo 42/04
	cd058_001	lett. c) e d) beni d'insieme: vaste località con valore estetico tradizionale, bellezze panoramiche	art. 136 Divo 42/04
	cdm058_001	lett. c) beni d'insieme: vaste località per zone di interesse archeologico	art. 136 Divo 42/04 art. 13 co. 3 lett. b) L.R. 24/98
	o58_001	proposte di: a) rettilinea perimetrazione dei provvedimenti; b) applicazione articolo 143 co 5 lett. b) Divo 42/04	art. 22 co.2bis L.R. 24/98 art. 143 Divo 42/04
	ab058_001	ni: riferimenti alla lettera dell'art. 136 e 142 del Divo 42/04 058: codice ISTAT della provincia 001: numero progressivo	

Ricognizione delle aree tutelate per legge  
art. 134 co. 1 lett. b e art. 142 co. 1 Divo 42/04


VINCOLI RICOGNITIVI DI LEGGE	a058_001	a) costa del mare	art. 5 L.R. 24/98
	b058_001	b) costa dei laghi	art. 6 L.R. 24/98
	c058_001	c) corsi delle acque pubbliche	art. 7 L.R. 24/98
	d058	d) montagne sopra i 1200 metri (artt. 140 e 144 Divo 42/04 - L.R. 17/08/83 n.37)	art. 8 L.R. 24/98
	f058_001	f) parchi e riserve naturali	art. 9 L.R. 24/98
	g058	g) aree boscate n.b. le aree boscate percorse da incendi non sono rappresentate nel presente elaborato	art. 10 L.R. 24/98
	h058_001	h) università agrarie e uso civico n.b. gli usi civici non sono integralmente rappresentati nel presente elaborato	art. 11 L.R. 24/98
	i058_001	i) zone umide	art. 12 L.R. 24/98
	m058_001	m) aree di interesse archeologico già individuate	art. 13 co 3 lett. a) L.R. 24/98
	m058_001	m) ambiti di interesse archeologico già individuati	art. 13 co 3 lett. a) L.R. 24/98
	mp058_001	m) aree di interesse archeologico già individuate - beni puntuali con fascia di rispetto	art. 13 co 3 lett. a) L.R. 24/98
	ml058_001	m) aree di interesse archeologico già individuate - beni lineari con fascia di rispetto	art. 13 co 3 lett. a) L.R. 24/98
	sigla identificativa	ni: riferimenti alla lettera dell'art. 136 e 142 del Divo 42/04 058: codice ISTAT della provincia 001: numero progressivo	






N.B.:  
- le aree tutelate per legge (d) cui alle lettere: e) glaciali e circoli glaciali e f) vulcani non sono presenti nel territorio regionale.  
- e aree indicate nel co. 2 dell'art. 142 Divo 42/04 non sono individuate nel presente elaborato.  
Nella norma del PTPR relativa a ciascuna categoria di aree è indicata l'applicazione dell'art. 143 co 5 lett. a) Divo 42/04





Individuazione degli immobili e delle aree tipizzati dal Piano Paesaggistico  
art. 134 comma 1, lett. c) Divo 42/04




VINCOLI RICOGNITIVI DI PIANO	taa_001	1) aree agricole identitarie delle campagne romane e delle bonifiche agrarie	art. 51 L.R. 38/99
	cs_001	2) insediamenti urbani storici e territori contermini compresi in una fascia della profondità di 150 metri	art. 59 e 60 L.R. 38/99 L.R. 27/2001
	tra_001	3) borghi identitari dell'architettura rurale	art. 31 bis 1 L.R. 24/98 L.R. 27/2001
	trp_001	3) beni singoli identitari dell'architettura rurale e relativa fascia di rispetto di 50 metri	art. 31 bis 1 L.R. 24/98 L.R. 27/2001
	tp_001	4) beni puntuali diffusi, testimonianza dei caratteri identitari archeologici e storici e relativa fascia di rispetto di 100 metri	art.13 co 3 lett.a L.R. 24/98
	tl_001	5) beni lineari, testimonianza dei caratteri identitari archeologici e storici e relativa fascia di rispetto di 100 metri	art.13 co 3 lett.a L.R. 24/98
	tc_001	5) canali delle bonifiche agrarie e relative sponde o piedi degli argini per una fascia di 150 metri ciascuno	L.R. 27/2001 art. 7 L.R. 24/98
tg_001	6) beni puntuali e lineari diffusi, testimonianza dei caratteri identitari vegetazionali, geomorfologici e carsico-ippogei con fascia di rispetto di 50 metri	L.R. 20/99	
sigla identificativa	t...: sigla della categoria del bene tipizzato 001: numero progressivo		















 perimetro camping esistenti

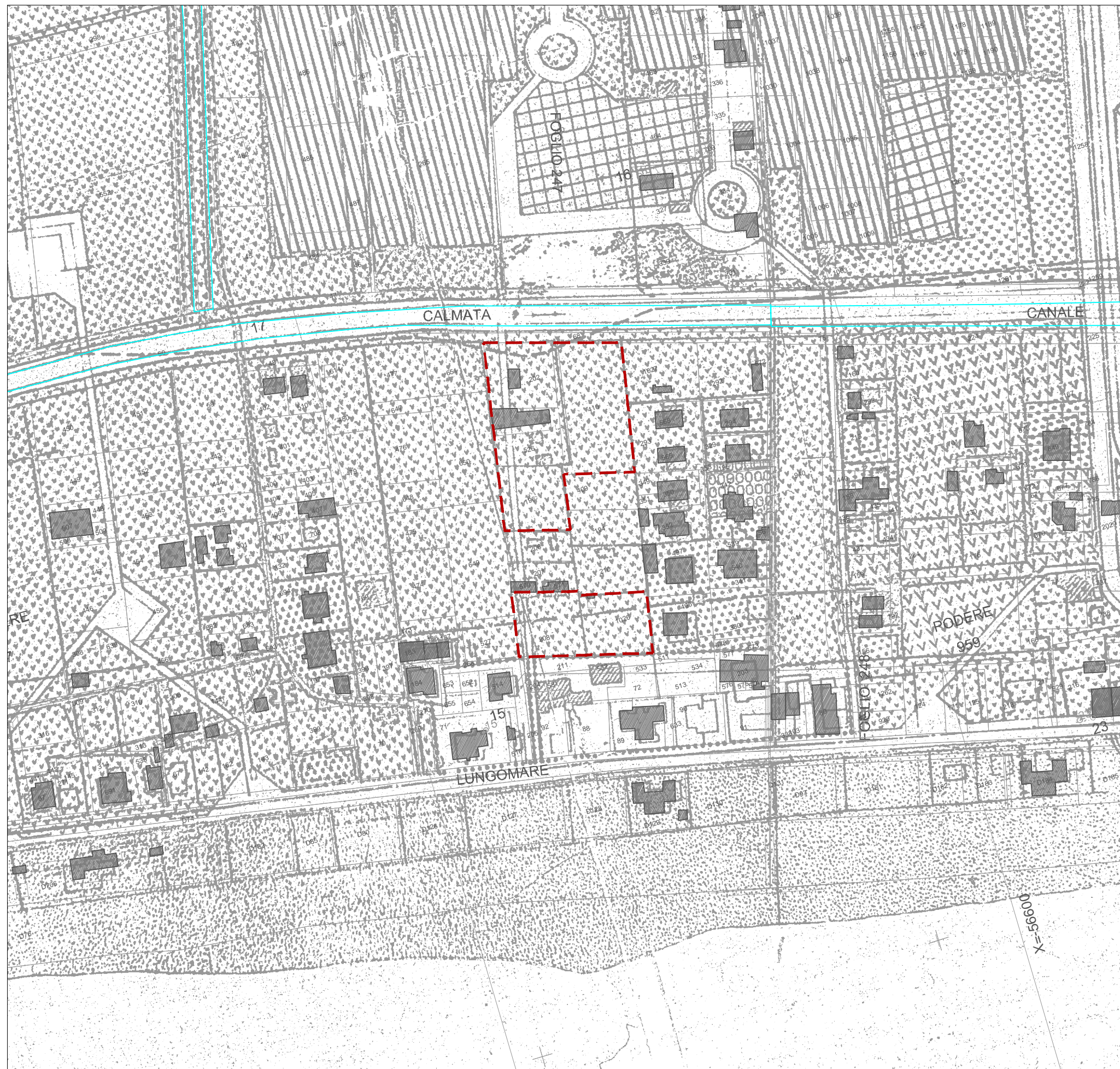
AREE SOTTOPOSTE A TUTELA PER PERICOLO D'INONDAZIONE (artt. 7 - 23 - 24 - 25 - 26)	
	Aree a Pericolo A1 (c. 2 art. 7 e art. 23)
	Aree a Pericolo A2 (c. 2 art. 7 e art. 23 bis)
	Aree a Pericolo B1 (c. 2 art. 7 e art. 24)
	Aree a Pericolo B2 (c. 2 art. 7 e art. 25)
	Aree a Pericolo C (c. 2 art. 7 e art. 26)

AREE DI ATTENZIONE PER PERICOLO DI FRANA E D'INONDAZIONE (artt. 9 - 19 - 27)	
	Aree di Attenzione Geomorfologica (artt. 9 e 19)
	Aree di Attenzione Idraulica (artt. 9 e 27)
	Corsi d'acqua principali classificati pubblici con D.G.R. n° 452 del 01/04/05 (artt. 9 e 27)
	Altri corsi d'acqua principali (artt. 9 e 27)

AREE SOTTOPOSTE A TUTELA PER PERICOLO DI FRANA (artt. 6 - 16 - 17 - 18)	
	Aree a Pericolo A (c. 2 art. 6 e art. 16)
	Aree a Pericolo B (c. 2 art. 6 e art. 17)
	Aree a Pericolo C (c. 2 art. 6 e art. 18)

LIMITI AMMINISTRATIVI	
	Limite Autorità dei Bacini Regionali
	Limiti Comunali
	Limite Regionale


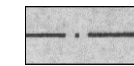
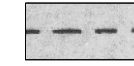
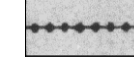











LIVELLI DI RISCHIO IN FUNZIONE DELLA PERICOLOSITA' E DEL VALORE ESPOSTO (art. 8 comma 5)		
ELEMENTI AREALI A RISCHIO	ELEMENTI LINEARI A RISCHIO	ELEMENTI PUNTUALI A RISCHIO
 R4	 R4	 R4
 R3	 R3	 R3
 R2	 R2	 R2

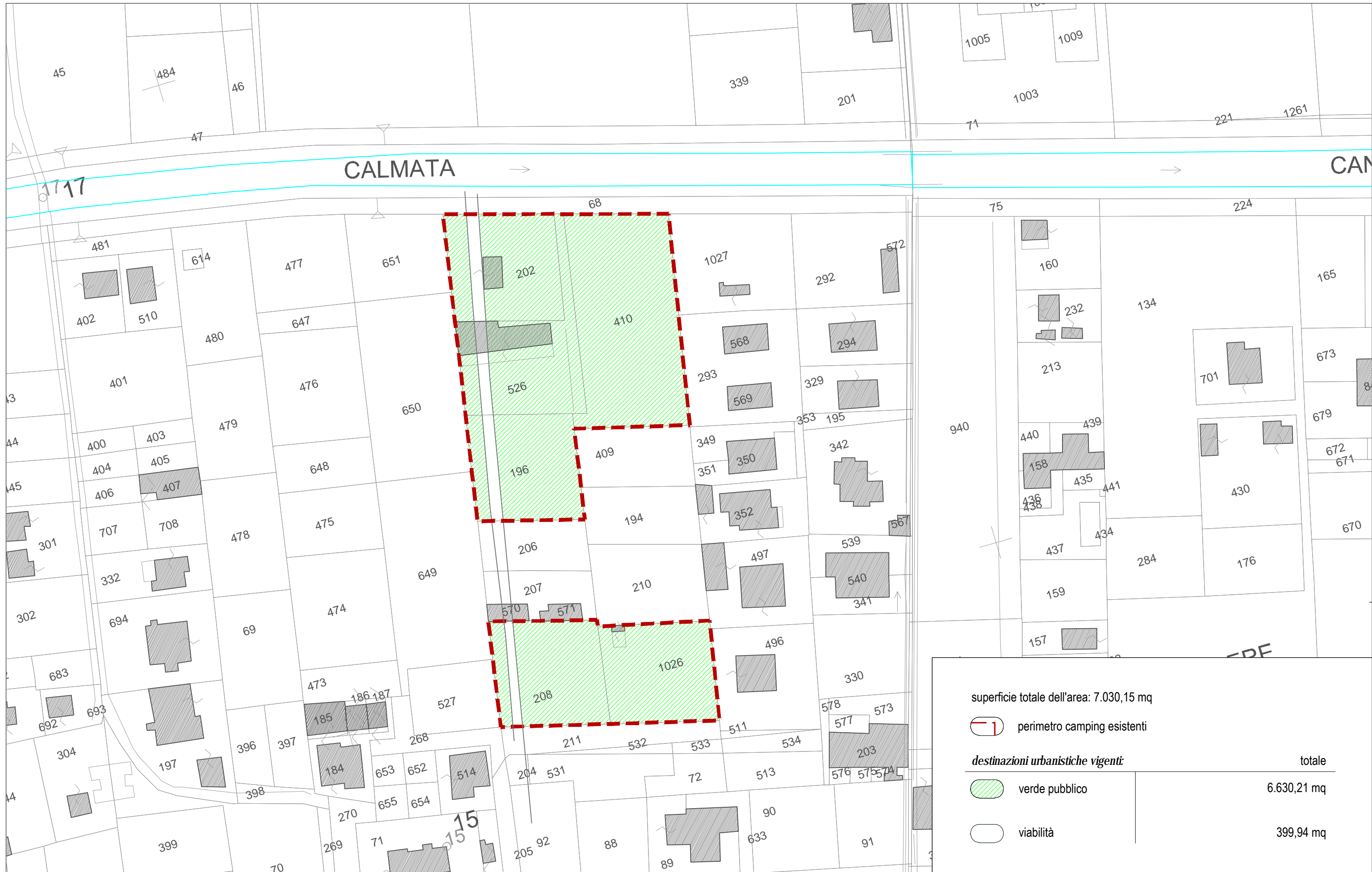






 Perimetro Camping esistenti

**Stralcio del Piano particolareggiato di esecuzione dei Compensori costieri**  
 PPE Marina di Latina - approvato con Del. di C.C. n° 24 del 20.05.1983

**Legenda**

- 
 Limite di Compensorio
- 
 Limite Zona di ristrutturazione
- 
 Limite dei 300 ml (ex L.R. 25.10.1978 n° 52)
- 
 Limite centro edificato (ex L.R. 25.10.1978 n° 52)
- 
 Espansione residenziale
- 
 Espansione residenziale e servizi comuni
- 
 Zona di completamento
- 
 Verde privato - conservazione dei volumi
- 
 Verde privato attrezzato
- 
 Verde pubblico
- 
 Verde pubblico attrezzato
- 
 Servizi comuni
- 
 Servizi generali
- 
 Scuole dell'obbligo, materne e asili nido
- 
 Arenile pubblico - vincolo generale di inedificabilità



superficie totale dell'area: 7.030,15 mq		
	perimetro camping esistenti	
<b>destinazioni urbanistiche vigenti:</b>		
	verde pubblico	totale 6.630,21 mq
	viabilità	399,94 mq



nome fascicolo

Camping Seven Star

n° fascicolo

04

data

01.10.2012

aggiornamenti

elaborati

01\_Inquadramento su CTR

02\_Ripresa aerea

03\_Stato di fatto su base catastale

04\_Stralcio del PTP

05\_Stralcio del PTPR - Tavola A "Sistemi ed ambiti di paesaggio"

06\_Stralcio del PTPR - Tavola B "Beni paesaggistici"

07\_Stralcio del PAI - Tavola "Aree sottoposte a tutela per dissesto idrogeologico"

08\_Previsioni urbanistiche vigenti

09\_Consistenze urbanistiche oggetto di variante

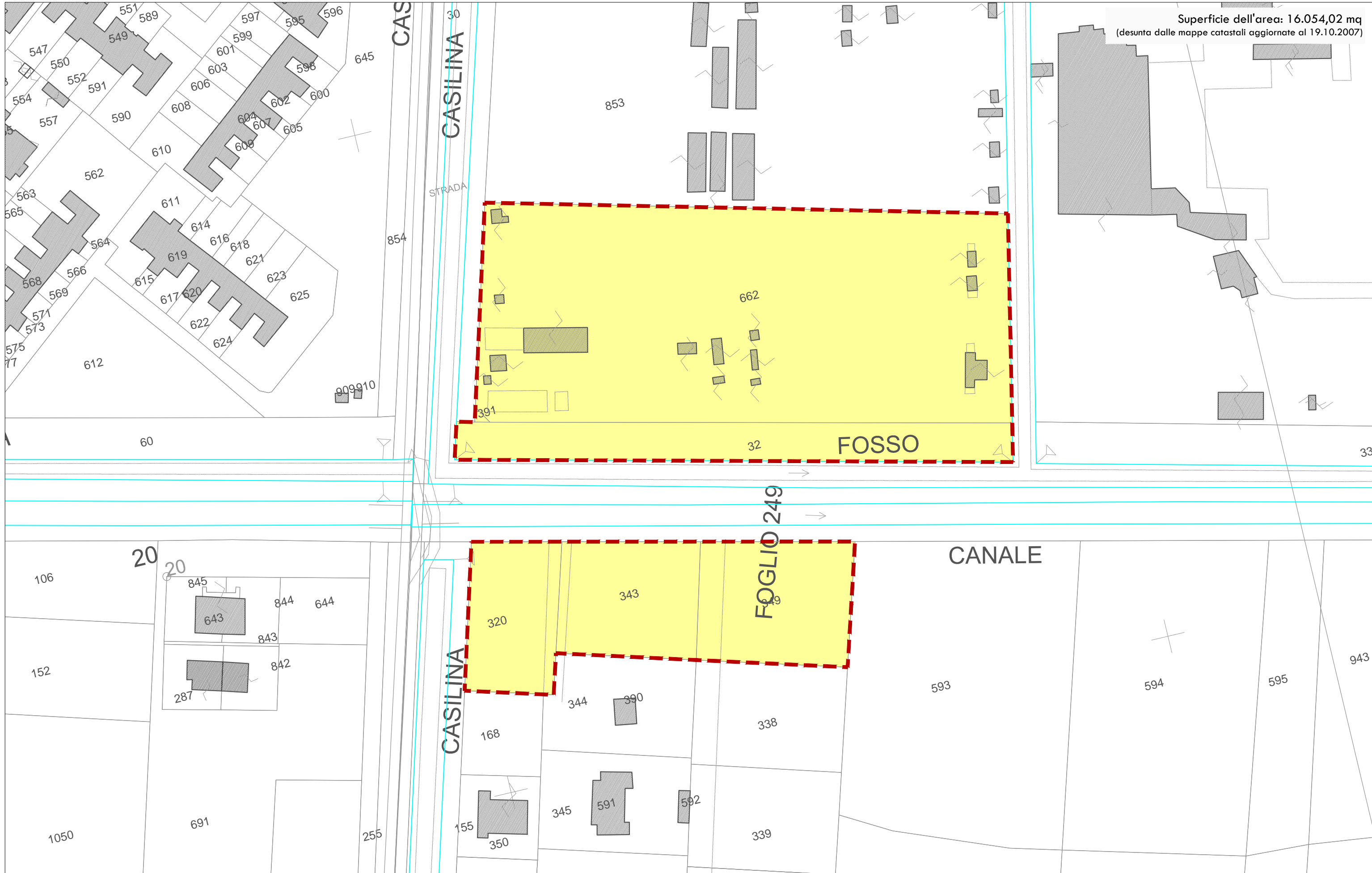




superficie totale dell'area: 16.054,62 mq







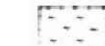









perimetro camping esistenti










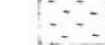







Elaborato E1/1 Vincoli

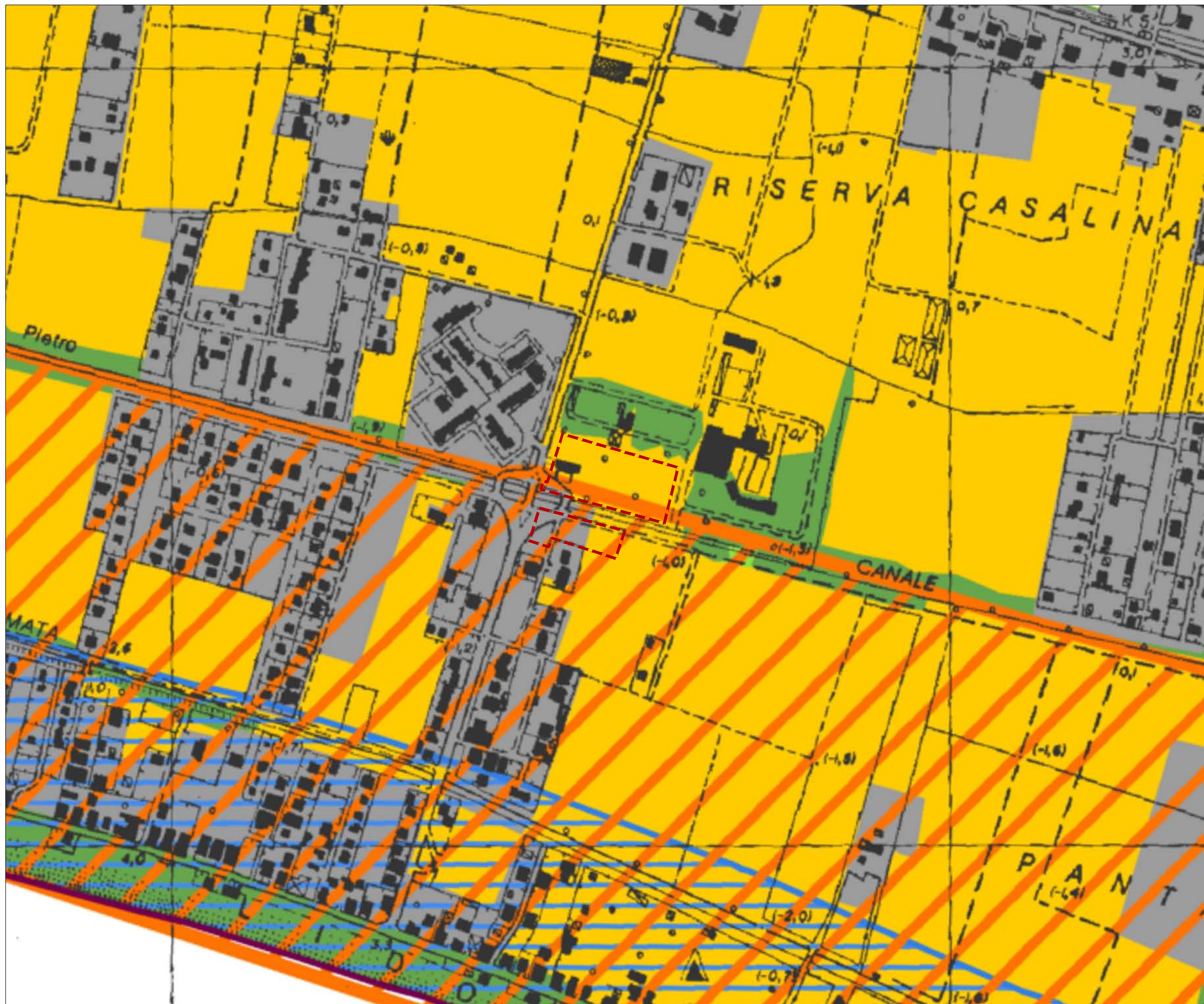



-  perimetro camping esistenti
- OOOO CONFINI DI REGIONE
- ..... CONFINI DI COMUNE
- PERIMETRO AMBITO DI P.T.C.
- PERIMETRO DEI S.A.P.
-  1 TERRITORI COSTIERI COMPRESI IN UNA FASCIA DI ML. 300 DALLA LINEA DI BATTIGIA - PUNTO A) ART. 1 L. 431/85.
-  2 TERRITORI CONTERMINI AI LAGHI COMPRESI IN UNA FASCIA DI ML. 300 DALLA LINEA DI BATTIGIA - PUNTO B) ART. 1 L. 431/85.
- FIUMI TORRENTI E CORSI D'ACQUA ISCRITTI NEGLI ELENCHI DI CUI AL T. U. APPROVATO CON R. D. 1775/37 PUNTO C) ART. 1 L. 431/85.
-  MONTAGNE PER LA PARTE ECCEDENTE I ML. 1.200 S. L. M. - PUNTO D) ART. 1 L. 431/85.
-  PARCHI E RISERVE NAZIONALI E REGIONALI NONCHE' I TERRITORI DI PROTEZIONE ESTERNA - PUNTO F) ART. 1 L. 431/85.
-  TERRITORI COPERTI DA BOSCHI E FORESTE O SOTTOPOSTI A VINCOLI DI RIMBOSCHIMENTO - PUNTO G) ART. 1 L. 431/85.
-  ZONE UMIDE INCLUSE NELL'ELENCO DEL D.P.R. N. 448 DEL 13-3-76 - PUNTO I) ART. 1 L. 431/85.
-  ZONE DI INTERESSE ARCHEOLOGICO PUNTO M) ART. 1 L. 431/85.:
-  GIÀ VINCOLATE DA D.D.M.M. EX LEGGE 1089/39
-  ATTUALMENTE NON VINCOLATE DA D.D.M.M. EX LEGGE 1089/39
-  AREE SOTTOPOSTE A VINCOLO DI INEDIFICABILITÀ TEMPORANEA AI SENSI DEGLI ARTT. 1 TER E 1 QUINQUIES DELLA LEGGE 431/85
-  AREE GIÀ SOTTOPOSTE A VINCOLO PAESAGGISTICO EX LEGGE 1497/39
-  STRUTTURA COMPLESSA VINCOLATA
-  MONUMENTO ISOLATO VINCOLATO

Elaborato E3/1 Classificazione delle aree ai fini della tutela










-  perimetro camping esistenti
- OOOO CONFINI DI REGIONE
- ..... CONFINI DI COMUNE
- PERIMETRO AMBITO DI P.T.C.
- PERIMETRO DEI S.A.P.
-  1 TERRITORI COSTIERI COMPRESI IN UNA FASCIA DI ML. 300 DALLA LINEA DI BATTIGIA - PUNTO A) ART. 1 L. 431/85.
-  2 TERRITORI CONTERMINI AI LAGHI COMPRESI IN UNA FASCIA DI ML. 300 DALLA LINEA DI BATTIGIA - PUNTO B) ART. 1 L. 431/85.
- FIUMI TORRENTI E CORSI D'ACQUA ISCRITTI NEGLI ELENCHI DI CUI AL T. U. APPROVATO CON R. D. 1775/37 PUNTO C) ART. 1 L. 431/85.
-  MONTAGNE PER LA PARTE ECCEDENTE I ML. 1.200 S. L. M. - PUNTO D) ART. 1 L. 431/85.
-  PARCHI E RISERVE NAZIONALI E REGIONALI NONCHE' I TERRITORI DI PROTEZIONE ESTERNA - PUNTO F) ART. 1 L. 431/85.
-  TERRITORI COPERTI DA BOSCHI E FORESTE O SOTTOPOSTI A VINCOLI DI RIMBOSCHIMENTO - PUNTO G) ART. 1 L. 431/85.
-  ZONE UMIDE INCLUSE NELL'ELENCO DEL D.P.R. N. 448 DEL 13-3-76 - PUNTO I) ART. 1 L. 431/85.
-  ZONE DI INTERESSE ARCHEOLOGICO PUNTO M) ART. 1 L. 431/85.:
-  GIÀ VINCOLATE DA D.D.M.M. EX LEGGE 1089/39
-  ATTUALMENTE NON VINCOLATE DA D.D.M.M. EX LEGGE 1089/39
-  AREE SOTTOPOSTE A VINCOLO DI INEDIFICABILITÀ TEMPORANEA AI SENSI DEGLI ARTT. 1 TER E 1 QUINQUIES DELLA LEGGE 431/85
-  AREE GIÀ SOTTOPOSTE A VINCOLO PAESAGGISTICO EX LEGGE 1497/39
-  STRUTTURA COMPLESSA VINCOLATA
-  MONUMENTO ISOLATO VINCOLATO












 perimetro camping esistenti



Sistemi ed ambiti del paesaggio

Sistema del Paesaggio Naturale	
	Paesaggio Naturale
	Paesaggio Naturale di Continuità
	Paesaggio Naturale Agrario
	Fascia di rispetto delle coste marine, lacuali e dei corsi d'acqua


Sistema del Paesaggio Agrario	
	Paesaggio Agrario di Rilevante Valore
	Paesaggio Agrario di Valore
	Paesaggio Agrario di Continuità

Sistema del Paesaggio Insediativo	
	Paesaggio dei Centri e Nuclei Storici con relativa fascia di rispetto di 150 metri
	Parchi, ville e giardini storici
	Paesaggio degli insediamenti Urbani
	Paesaggio degli insediamenti in Evoluzione
	Paesaggio dell'insediamento Storico Diffuso
	Reti Infrastrutture e Servizi

	Ambiti di Recupero e Valorizzazione Paesistica
	Aree o Punti di Visuali

	Proposte comunali di modifica dei PTP vigenti
	Limiti comunali



 **perimetro camping esistenti**

**Beni paesaggistici**

Individuazione degli immobili e delle aree di notevole interesse pubblico  
L.R. 37/83, art. 14 L.R. 24/98 - art. 134 co. 1 lett. a Divo 42/04 e art. 136 Divo 42/04

VINCOLI DICHIARATIVI	Simbolo	Descrizione	Articolo
ab058_001	[Red grid pattern]	lett. a) e b) beni singoli: naturali, geologici, ville, parchi e giardini	art. 136 Divo 42/04
cd058_001	[Red diagonal lines]	lett. c) e d) beni d'insieme: vaste località con valore estetico tradizionale, bellezze panoramiche	art. 136 Divo 42/04
cdm058_001	[Red triangles]	lett. c) beni d'insieme: vaste località per zone di interesse archeologico	art. 136 Divo 42/04 art. 13 co. 3 lett. b L.R. 24/98
058_001	[Red dashed lines]	proposte di: a) retifica perimetro dei provvedimenti; b) applicazione articolo 143 co 5 lett. b Divo 42/04	art. 22 co. 2 bis L.R. 24/98 art. 143 D. no 42/04
ab058_001	[Red solid lines]	m: riferimenti alla lettera dell'art. 136 e 142 del Divo 42/04 058: codice ISTAT della provincia 001: numero progressivo	

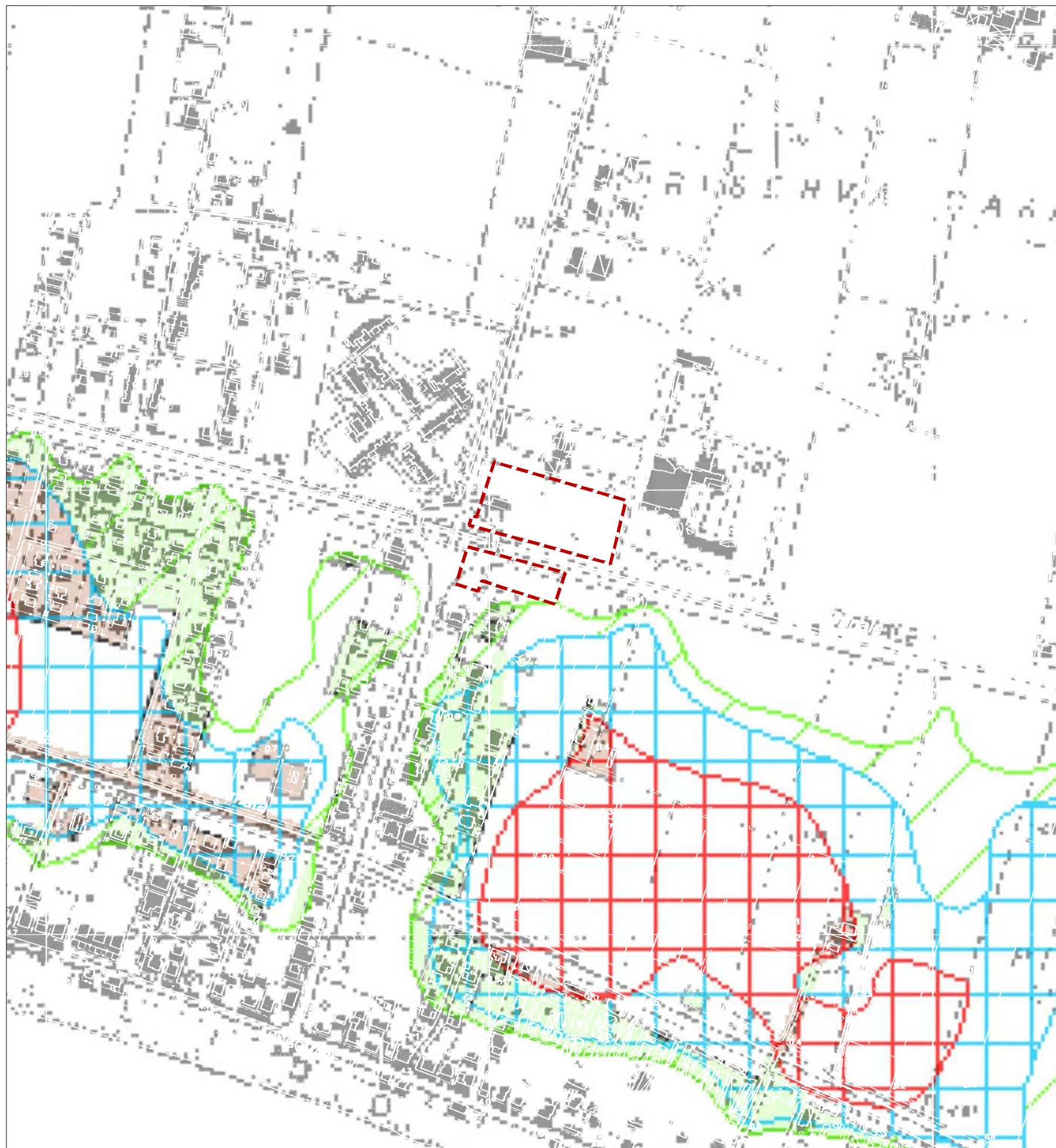
Ricognizione delle aree tutelate per legge  
art. 134 co. 1 lett. b e art. 142 co. 1 Divo 42/04


VINCOLI RICOGNITIVI DI LEGGE	Simbolo	Descrizione	Articolo
a058_001	[Blue horizontal lines]	a) costa del mare	art. 5 L.R. 24/98
b058_001	[Blue diagonal lines]	b) costa dei laghi	art. 6 L.R. 24/98
c058_001	[Blue wavy lines]	c) corsi delle acque pubbliche	art. 7 L.R. 24/98
d058	[Blue vertical lines]	d) montagne sopra i 1200 metri (artt. 140 e 144 Divo 490/99 - L.R. 17/08/83 n.37)	art. 8 L.R. 24/98
f058_001	[Green vertical lines]	f) parchi e riserve naturali	art. 9 L.R. 24/98
g058	[Green diagonal lines]	g) aree boscate n.b. le aree boscate percorse da incendi non sono rappresentate nel presente elaborato	art. 10 L.R. 24/98
h058_001	[Green wavy lines]	h) università agrarie e uso civico n.b. gli usi civici non sono integralmente rappresentati nel presente elaborato	art. 11 L.R. 24/98
i058_001	[Green horizontal lines]	i) zone umide	art. 12 L.R. 24/98
m058_001	[Purple grid pattern]	m) aree di interesse archeologico già individuate	art. 13 co 3 lett. a L.R. 24/98
m058_001	[Purple diagonal lines]	m) ambiti di interesse archeologico già individuati	art. 13 co 3 lett. a L.R. 24/98
mp058_001	[Purple triangles]	m) aree di interesse archeologico già individuate - beni puntuali con fascia di rispetto	art. 13 co 3 lett. a L.R. 24/98
ml058_001	[Purple solid lines]	m) aree di interesse archeologico già individuate - beni lineari con fascia di rispetto	art. 13 co 3 lett. a L.R. 24/98
ml058_001	[Purple dashed lines]	m: riferimenti alla lettera dell'art. 136 e 142 del Divo 42/04 058: codice ISTAT della provincia 001: numero progressivo	

























N.B.:  
- le aree tutelate per legge di cui alle lettere: el ghiacciai e circoli ghiacciai e i vu cari non sono presenti nel territorio regionale  
- le aree indicate nel co. 2 dell'art. 142 Divo 42/04 non sono individuate nel presente elaborato.  
Nella norma del PTPR relativa a ciascuna categoria di aree è indicata l'applicazione dell'art. 143 co 5 lett. a Divo 42/04

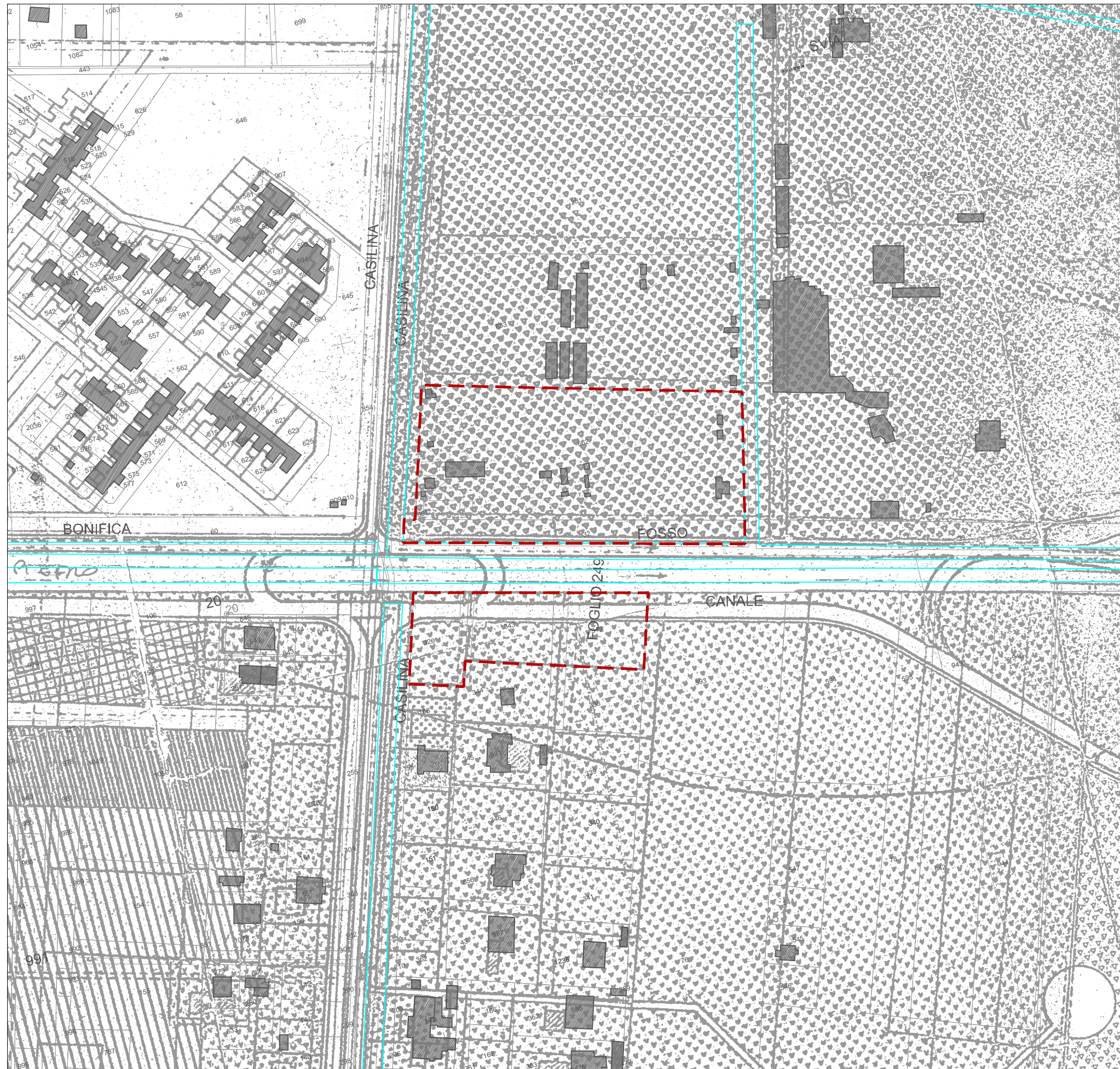
Individuazione degli immobili e delle aree tipizzati dal Piano Paesaggistico  
art. 134 comma 1, lett. c Divo 42/04

VINCOLI RICOGNITIVI DI PIANO	Simbolo	Descrizione	Articolo
taa_001	[Yellow square]	1) aree agricole identitarie delle campagne romana e delle bonifiche agrarie	art. 51 L.R. 38/99
cs_001	[Red square]	2) insediamenti urbani storici e territori contermini compresi in una fascia della profondità di 150 metri	artt. 59 e 60 L.R. 38/99 L.R. 27/2001
tra_001	[Orange square]	3) borghi identitari dell'architettura rurale	art. 31 bis 1 L.R. 24/98 L.R. 27/2001
trp_001	[Orange triangle]	3) beni singoli identitari dell'architettura rurale e relativa fascia di rispetto di 50 metri	art. 31 bis 1 L.R. 24/98 L.R. 27/2001
tp_001	[Purple triangle]	4) beni puntuali diffusi, testimonianza dei caratteri identitari archeologici e storici e relativa fascia di rispetto di 100 metri	art. 13 co 3 lett. a L.R. 24/98
tl_001	[Purple solid line]	5) beni lineari, testimonianza dei caratteri identitari archeologici e storici e relativa fascia di rispetto di 100 metri	art. 13 co 3 lett. a L.R. 24/98
tc_001	[Blue wavy line]	5) canali delle bonifiche agrarie e relative sponde o piedi degli argini per una fascia di 150 metri ciascuno	L.R. 27/2001 art. 7 L.R. 24/98
tg_001	[Green triangle]	6) be-vi puntuali e lineari diffusi, testimonianza dei caratteri identitari vegetazionali, geomorfologici e carsico-pogeo con fascia di rispetto di 50 metri	L.R. 20/99
t_001	[Green square]	t... sigla della categoria del bene tipizzato 001: numero progressivo	



 perimetro camping esistenti


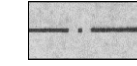
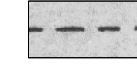












<p><b>AREE SOTTOPOSTE A TUTELA PER PERICOLO D'INONDAZIONE</b> (artt. 7 - 23 - 24 - 25 - 26)</p> <ul style="list-style-type: none"> <li> Aree a Pericolo A1 (c. 2 art. 7 e art. 23)</li> <li> Aree a Pericolo A2 (c. 2 art. 7 e art. 23 bis)</li> <li> Aree a Pericolo B1 (c. 2 art. 7 e art. 24)</li> <li> Aree a Pericolo B2 (c. 2 art. 7 e art. 25)</li> <li> Aree a Pericolo C (c. 2 art. 7 e art. 26)</li> </ul>	<p><b>AREE DI ATTENZIONE PER PERICOLO DI FRANA E D'INONDAZIONE</b> (artt. 9 - 19 - 27)</p> <ul style="list-style-type: none"> <li> Aree di Attenzione Geomorfologica (artt. 9 e 19)</li> <li> Aree di Attenzione Idraulica (artt. 9 e 27)</li> <li> Corsi d'acqua principali classificati pubblici con D.G.R. n° 452 del 01/04/05 (artt. 9 e 27)</li> <li> Altri corsi d'acqua principali (artt. 9 e 27)</li> </ul>	
<p><b>AREE SOTTOPOSTE A TUTELA PER PERICOLO DI FRANA</b> (artt. 6 - 16 - 17 - 18)</p> <ul style="list-style-type: none"> <li> Aree a Pericolo A (c. 2 art. 6 e art. 16)</li> <li> Aree a Pericolo B (c. 2 art. 6 e art. 17)</li> <li> Aree a Pericolo C (c. 2 art. 6 e art. 18)</li> </ul>	<p><b>LIMITI AMMINISTRATIVI</b></p> <ul style="list-style-type: none"> <li> Limite Autorità dei Bacini Regionali</li> <li> Limiti Comunali</li> <li> Limite Regionale</li> </ul>	
<p><b>LIVELLI DI RISCHIO IN FUNZIONE DELLA PERICOLOSITA' E DEL VALORE ESPOSTO</b> (art. 8 comma 5)</p>		
<p><b>ELEMENTI AREALI A RISCHIO</b></p>	<p><b>ELEMENTI LINEARI A RISCHIO</b></p>	<p><b>ELEMENTI PUNTUALI A RISCHIO</b></p>
<ul style="list-style-type: none"> <li> R4</li> <li> R3</li> <li> R2</li> </ul>	<ul style="list-style-type: none"> <li> R4</li> <li> R3</li> <li> R2</li> </ul>	<ul style="list-style-type: none"> <li> R4</li> <li> R3</li> <li> R2</li> </ul>

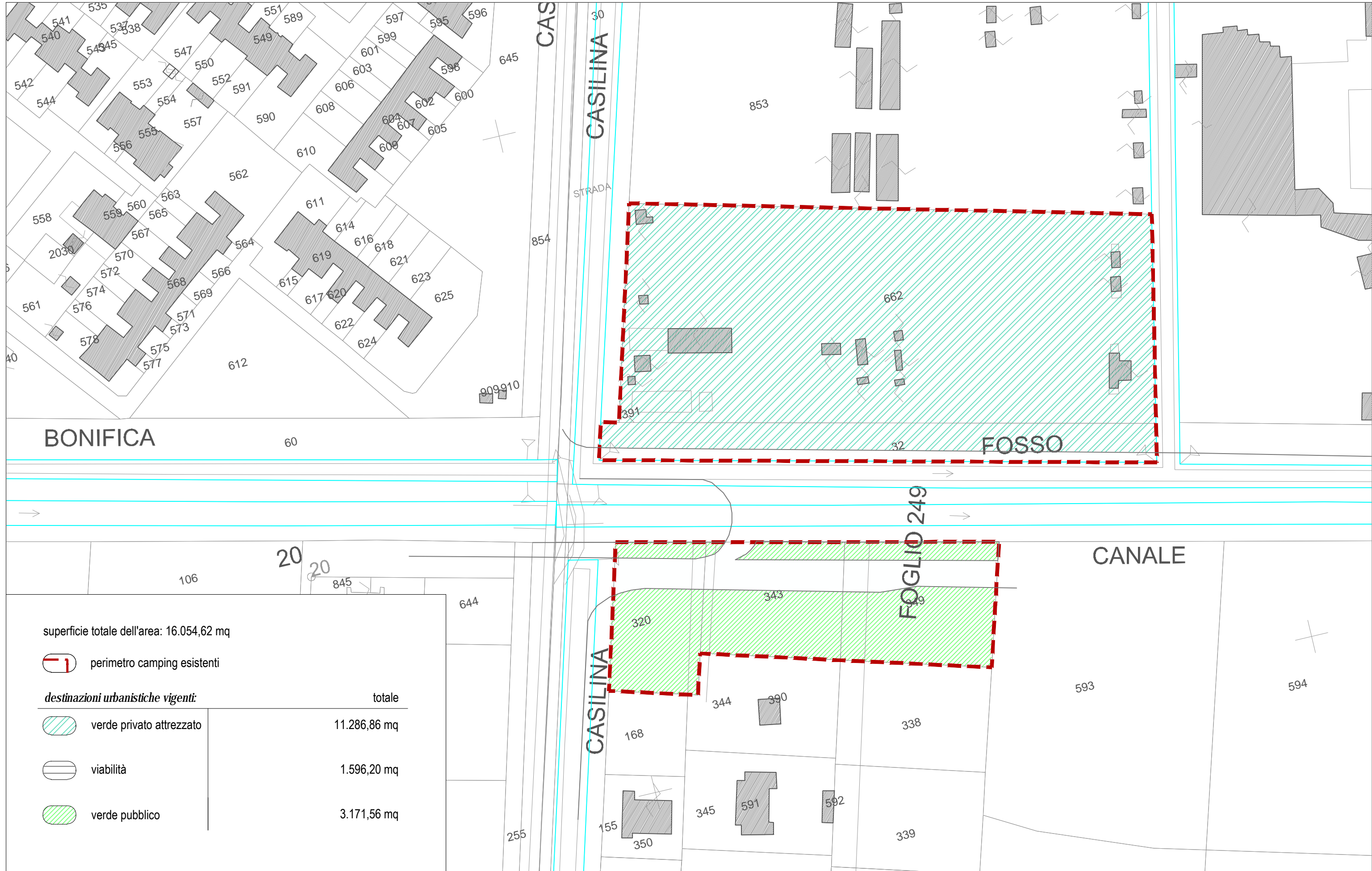


 Perimetro Camping esistenti

**Stralcio del Piano particolareggiato di esecuzione dei Compensori costieri**  
 PPE Marina di Latina - approvato con Del. di C.C. n° 24 del 20.05.1983

**Legenda**

-  Limite di Compensorio
-  Limite Zona di ristrutturazione
-  Limite dei 300 ml (ex L.R. 25.10.1978 n° 52)
-  Limite centro edificato (ex L.R. 25.10.1978 n° 52)
-  Espansione residenziale
-  Espansione residenziale e servizi comuni
-  Zona di completamento
-  Verde privato - conservazione dei volumi
-  Verde privato attrezzato
-  Verde pubblico
-  Verde pubblico attrezzato
-  Servizi comuni
-  Servizi generali
-  Scuole dell'obbligo, materne e asili nido
-  Arenile pubblico - vincolo generale di inedificabilità





nome fascicolo

Camping Fogliano

n° fascicolo

05

data

01.10.2012

aggiornamenti

elaborati

01\_Inquadramento su CTR

02\_Ripresa aerea

03\_Stato di fatto su base catastale

04\_Stralcio del PTP

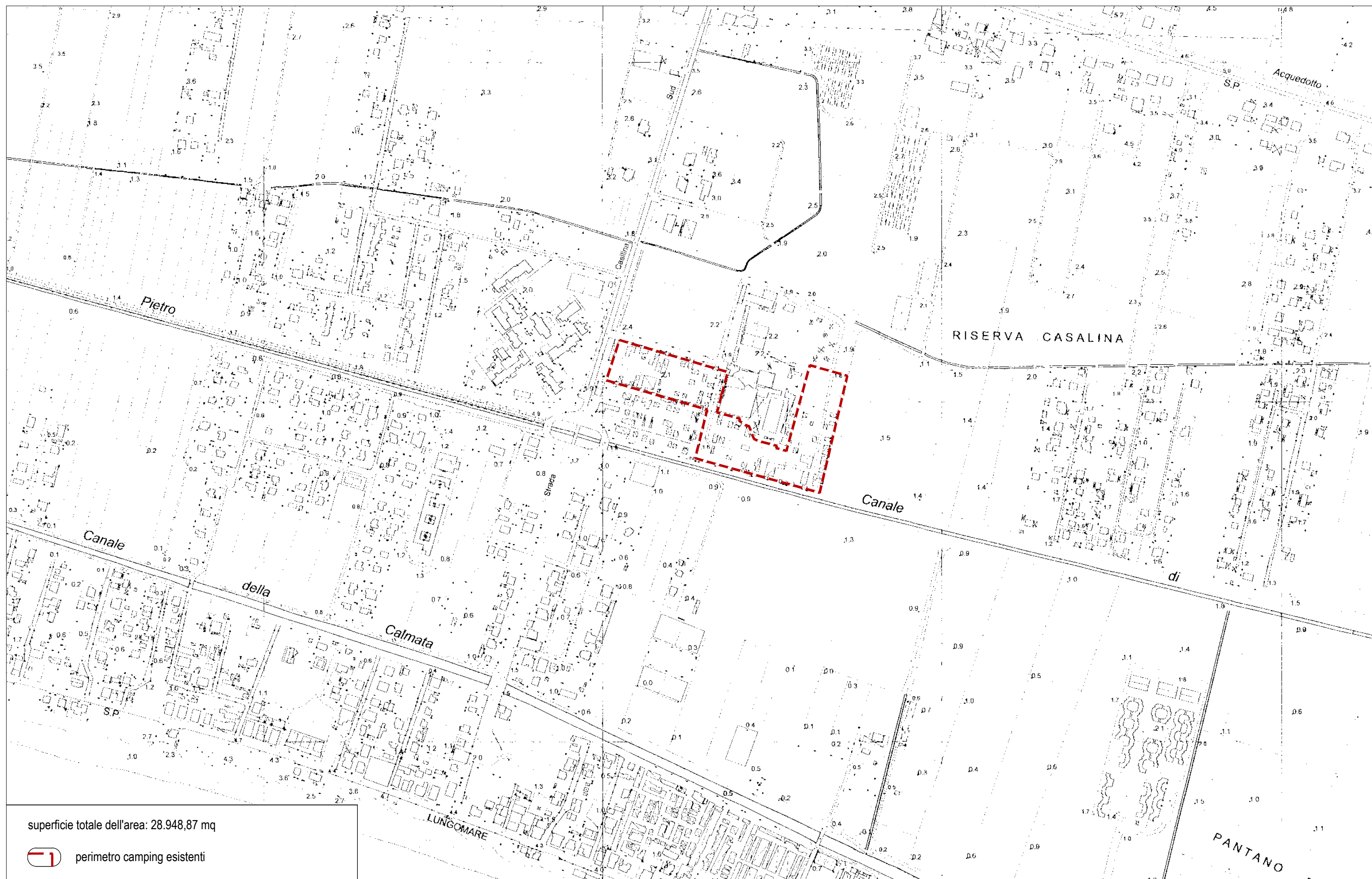
05\_Stralcio del PTPR - Tavola A "Sistemi ed ambiti di paesaggio"

06\_Stralcio del PTPR - Tavola B "Beni paesaggistici"

07\_Stralcio del PAI - Tavola "Aree sottoposte a tutela per dissesto idrogeologico"

08\_Previsioni urbanistiche vigenti

09\_Consistenze urbanistiche oggetto di variante



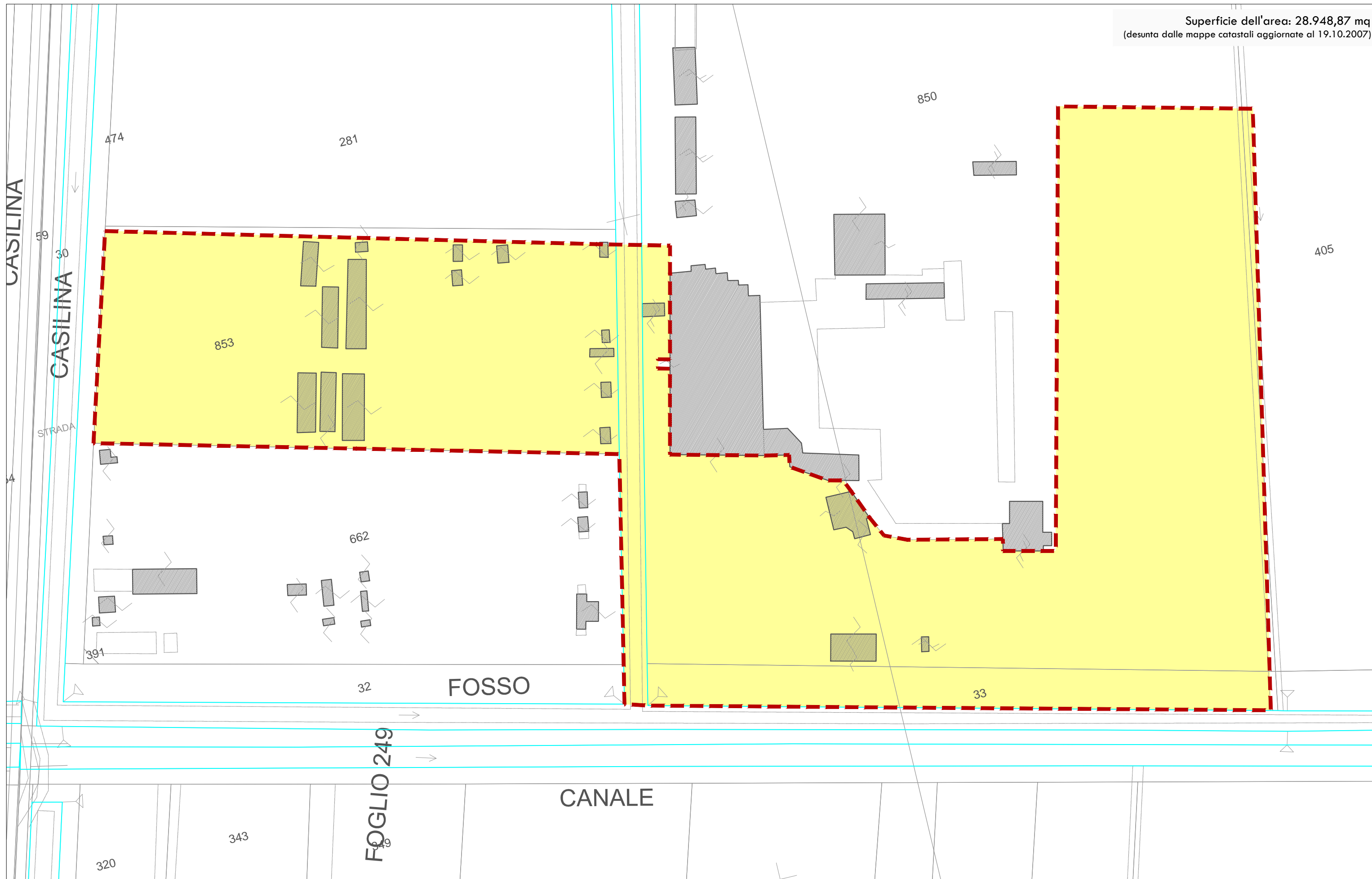


superficie totale dell'area: 28.948,87 mq

















perimetro camping esistenti

Superficie dell'area: 28.948,87 mq  
(desunta dalle mappe catastali aggiornate al 19.10.2007)

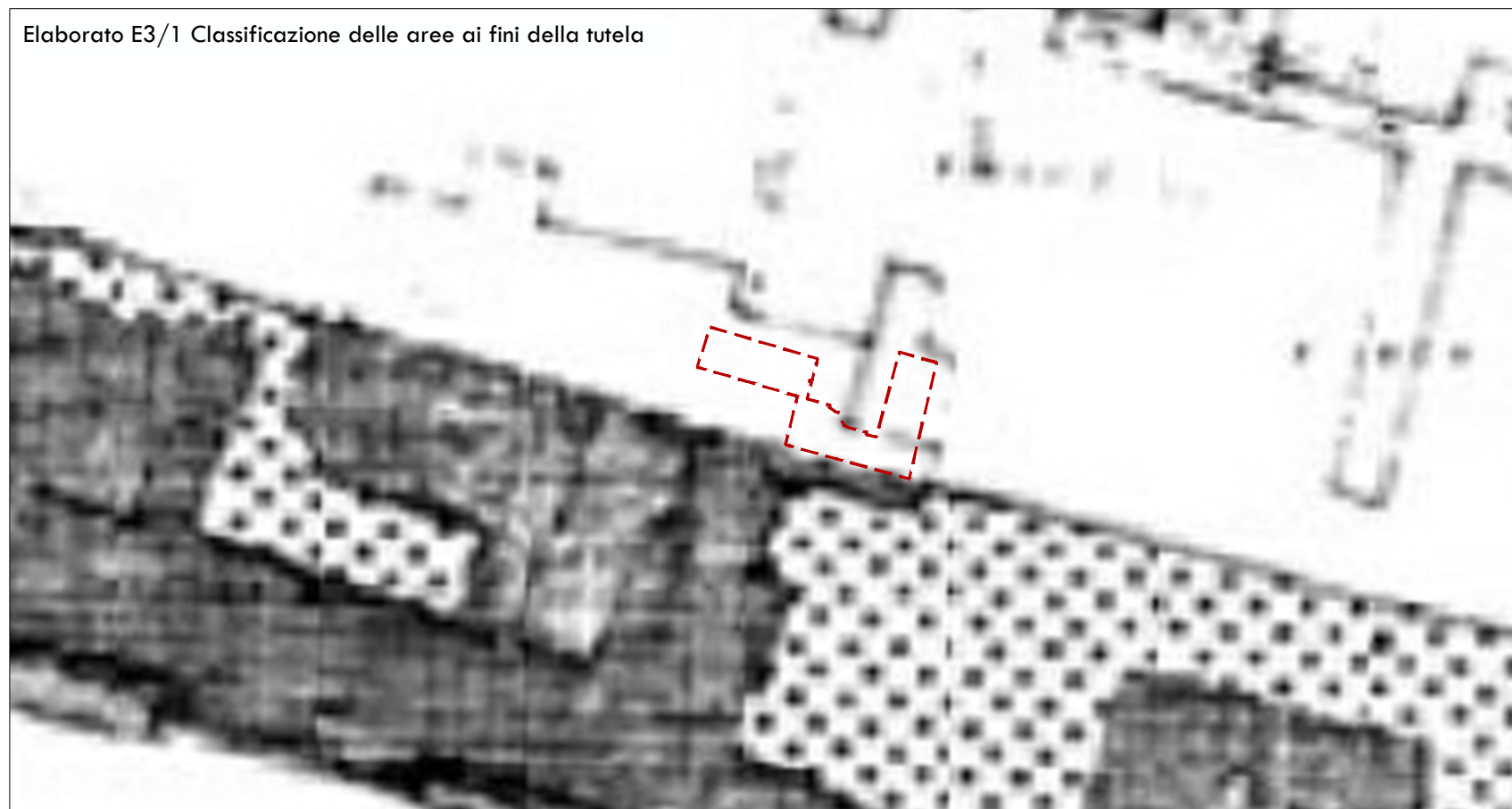
















Elaborato E1/1 Vincoli

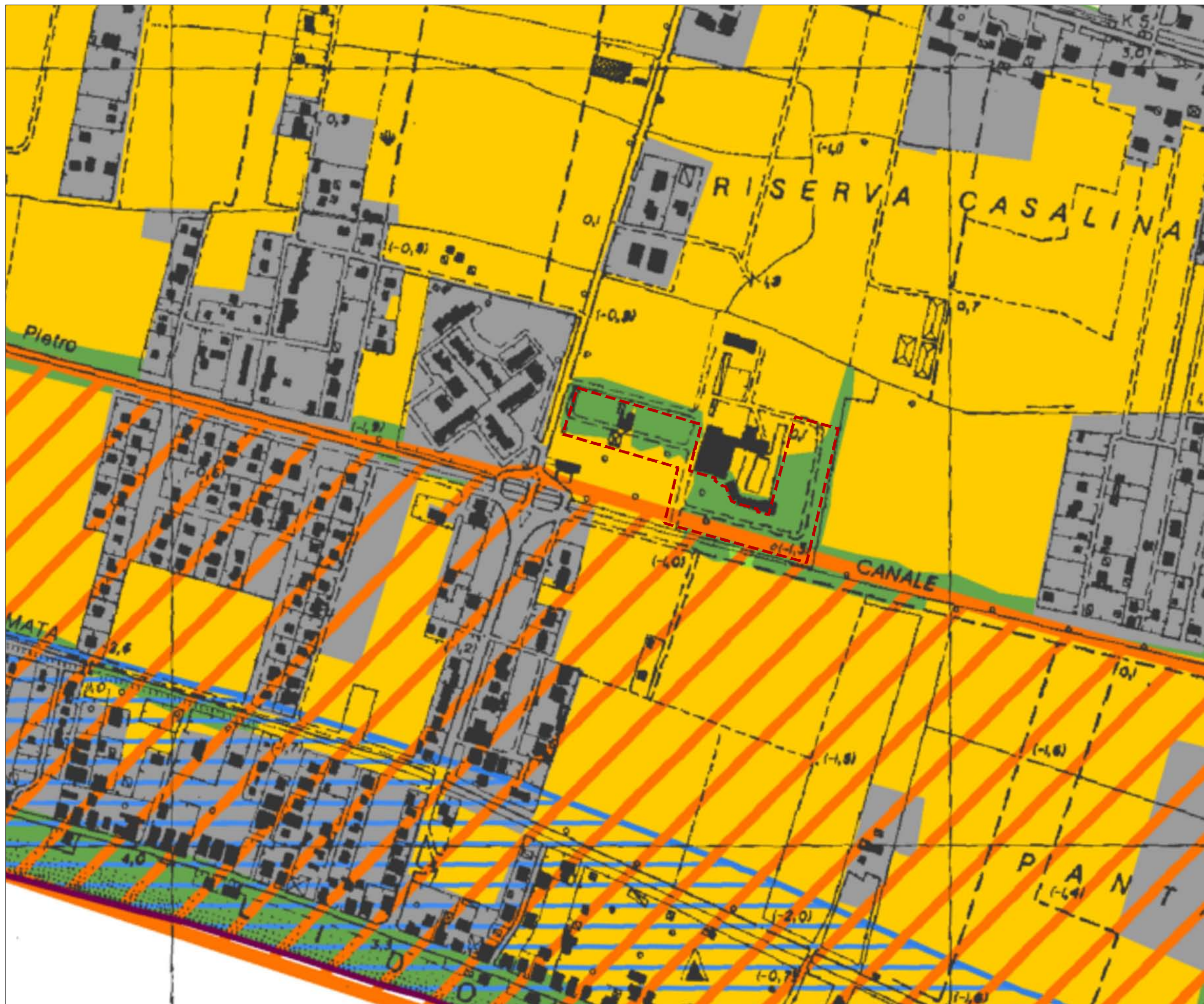



-  perimetro camping esistenti
  
- OOOO CONFINE DI REGIONE
- ..... CONFINE DI COMUNE
- PERIMETRO AMBITO DI P.T.C.
- PERIMETRO DEI S.A.P.
  
-  1 TERRITORI COSTIERI COMPRESI IN UNA FASCIA DI ML. 300 DALLA LINEA DI BATTIGIA - PUNTO A) ART. 1 L. 431/85.
-  2 TERRITORI CONTERMINI AI LAGHI COMPRESI IN UNA FASCIA DI ML. 300 DALLA LINEA DI BATTIGIA - PUNTO B) ART. 1 L. 431/85.
  
- Fiumi torrenti e corsi d'acqua iscritti negli elenchi di cui al T. U. APPROVATO CON R. D. 1775/37 PUNTO C) ART. 1 L. 431/85.
-  MONTAGNE PER LA PARTE ECCEDENTE I ML. 1.200 S. L. M. - PUNTO D) ART. 1 L. 431/85.
-  PARCHI E RISERVE NAZIONALI E REGIONALI NONCHE' I TERRITORI DI PROTEZIONE ESTERNA - PUNTO F) ART. 1 L. 431/85.
-  TERRITORI COPERTI DA BOSCHI E FORESTE O SOTTOPOSTI A VINCOLI DI RIMBOSCHIMENTO - PUNTO G) ART. 1 L. 431/85.
-  ZONE UMIDE INCLUSE NELL'ELENCO DEL D. P. R. N. 448 DEL 13-3-76 - PUNTO I) ART. 1 L. 431/85.
  
-  ZONE DI INTERESSE ARCHEOLOGICO PUNTO M) ART. 1 L. 431/85.:
-  GIÀ VINCOLATE DA D.D.M.M. EX LEGE 1089/39
-  ATTUALMENTE NON VINCOLATE DA D.D.M.M. EX LEGE 1089/39
-  AREE SOTTOPOSTE A VINCOLO DI INEDIFICABILITÀ TEMPORANEA AI SENSI DEGLI ARTT. 1 TER E 1 QUINQUIES DELLA LEGGE 431/85
-  AREE GIÀ SOTTOPOSTE A VINCOLO PAESAGGISTICO EX LEGE 1497/39
-  STRUTTURA COMPLESSA VINCOLATA
-  MONUMENTO ISOLATO VINCOLATO

Elaborato E3/1 Classificazione delle aree ai fini della tutela







-  perimetro camping esistenti
  
- OOOO CONFINE DI REGIONE
- ..... CONFINE DI COMUNE
- PERIMETRO AMBITO DI P.T.C.
- PERIMETRO DEI S.A.P.
  
-  1 TERRITORI COSTIERI COMPRESI IN UNA FASCIA DI ML. 300 DALLA LINEA DI BATTIGIA - PUNTO A) ART. 1 L. 431/85.
-  2 TERRITORI CONTERMINI AI LAGHI COMPRESI IN UNA FASCIA DI ML. 300 DALLA LINEA DI BATTIGIA - PUNTO B) ART. 1 L. 431/85.
  
- Fiumi torrenti e corsi d'acqua iscritti negli elenchi di cui al T. U. APPROVATO CON R. D. 1775/37 PUNTO C) ART. 1 L. 431/85.
-  MONTAGNE PER LA PARTE ECCEDENTE I ML. 1.200 S. L. M. - PUNTO D) ART. 1 L. 431/85.
-  PARCHI E RISERVE NAZIONALI E REGIONALI NONCHE' I TERRITORI DI PROTEZIONE ESTERNA - PUNTO F) ART. 1 L. 431/85.
-  TERRITORI COPERTI DA BOSCHI E FORESTE O SOTTOPOSTI A VINCOLI DI RIMBOSCHIMENTO - PUNTO G) ART. 1 L. 431/85.
-  ZONE UMIDE INCLUSE NELL'ELENCO DEL D. P. R. N. 448 DEL 13-3-76 - PUNTO I) ART. 1 L. 431/85.
  
-  ZONE DI INTERESSE ARCHEOLOGICO PUNTO M) ART. 1 L. 431/85.:
-  GIÀ VINCOLATE DA D.D.M.M. EX LEGE 1089/39
-  ATTUALMENTE NON VINCOLATE DA D.D.M.M. EX LEGE 1089/39
-  AREE SOTTOPOSTE A VINCOLO DI INEDIFICABILITÀ TEMPORANEA AI SENSI DEGLI ARTT. 1 TER E 1 QUINQUIES DELLA LEGGE 431/85
-  AREE GIÀ SOTTOPOSTE A VINCOLO PAESAGGISTICO EX LEGE 1497/39
-  STRUTTURA COMPLESSA VINCOLATA
-  MONUMENTO ISOLATO VINCOLATO






 perimetro camping esistenti







Sistemi ed ambiti del paesaggio

Sistema del Paesaggio Naturale	
	Paesaggio Naturale
	Paesaggio Naturale di Continuità
	Paesaggio Naturale Agrario
	Fascia di rispetto delle coste marine, lacuali e dei corsi d'acqua



  

Sistema del Paesaggio Agrario	
	Paesaggio Agrario di Rilevante Valore
	Paesaggio Agrario di Valore
	Paesaggio Agrario di Continuità



  

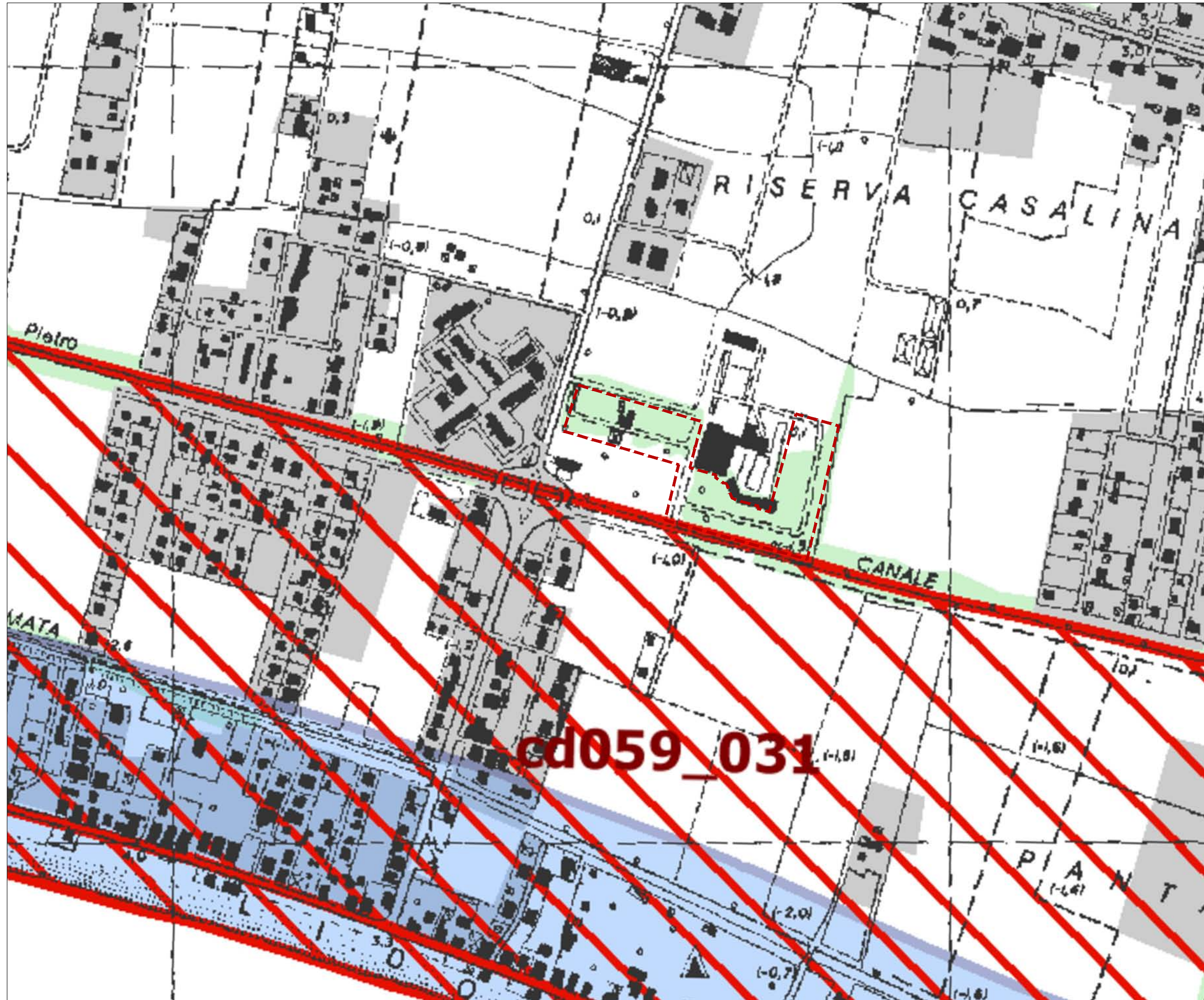
Sistema del Paesaggio Insediativo	
	Paesaggio dei Centri e Nuclei Storici con relativa fascia di rispetto di 150 metri
	Parchi, ville e giardini storici
	Paesaggio degli Insediamenti Urbani
	Paesaggio degli Insediamenti in Evoluzione
	Paesaggio dell'Insediamento Storico Diffuso
	Reti Infrastrutture e Servizi


  

	Ambiti di Recupero e Valorizzazione Paesistica
	Aree o Punti di Visuali

	Proposte comunali di modifica dei PTP vigenti
	Limiti comunali



 perimetro camping esistenti

### Beni paesaggistici

Individuazione degli immobili e delle aree di notevole interesse pubblico  
L.R. 37/83, art. 14 L.R. 24/98 - art. 134 co. 1 lett. a D.lvo 42/04 e art. 136 D.lvo 42/04

VINCOLI DICHIARATIVI	Descrizione	Articolo
ab058_001	lett. a) e b) beni singoli: naturali, geologici, ville, parchi e giardini	art. 136 D.lvo 42/04
cd058_001	lett. c) e d) beni d'insieme: vaste località con valore estetico tradizionale, bellezze panoramiche	art. 136 D.lvo 42/04
cdm058_001	lett. c) beni d'insieme: vaste località per zone di interesse archeologico	art. 136 D.lvo 42/04 art. 13 co. 3 lett. b L.R. 24/98
058_001	proposte di: a) rettifica perimetro dei provvedimenti; b) applicazione articolo 143 co 5 lett. b D.lvo 42/04	art. 22 co.2bis L.R. 24/98 art. 143 D.lvo 42/04
ab058_001	mi: riferimenti alla lettera dell'art. 136 e 142 del D.lvo 42/04 058: codice STAT della provincia 001: numero progressivo	

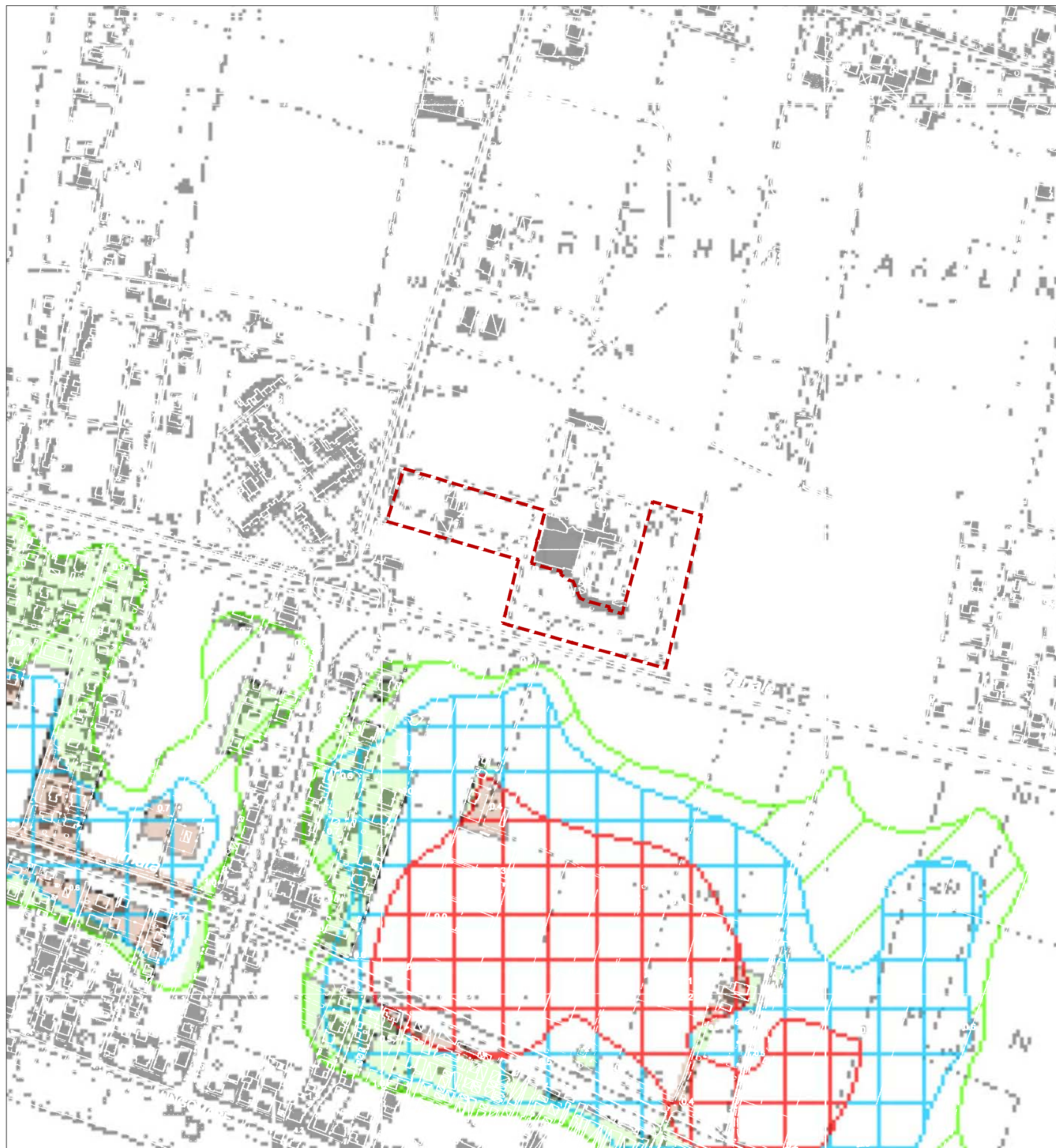
Ricognizione delle aree tutelate per legge  
art. 134 co. 1 lett. b e art. 142 co. 1 D.lvo 42/04


VINCOLI RICOGNITIVI DI LEGGE	Descrizione	Articolo
a058_001	a) costa del mare	art. 5 L.R. 24/98
b058_001	b) costa dei laghi	art. 6 L.R. 24/98
c058_001	c) corsi delle acque pubbliche	art. 7 L.R. 24/98
d058	d) montagne sopra i 1200 metri (artt. 140 e 144 D.lvo 490/99 - L.R. 17/08/83 n.37)	art. 8 L.R. 24/98
f058_001	f) parchi e riserve naturali	art. 9 L.R. 24/98
g058	g) aree boscate n.b. le aree boscate percorse da incendi non sono rappresentate nel presente elaborato	art. 10 L.R. 24/98
h058_001	h) università agrarie e uso civico n.b. gli usi civici non sono integralmente rappresentati nel presente elaborato	art. 11 L.R. 24/98
i058_001	i) zone umide	art. 12 L.R. 24/98
m058_001	m) aree di interesse archeologico già individuate	art. 13 co 3 lett. a L.R. 24/98
m058_001	m) ambiti di interesse archeologico già individuati	art. 13 co 3 lett. a L.R. 24/98
mp058_001	m) aree di interesse archeologico già individuate - beni puntuali con fascia di rispetto	art. 13 co 3 lett. a L.R. 24/98
ml058_001	m) aree di interesse archeologico già individuate - beni lineari con fascia di rispetto	art. 13 co 3 lett. a L.R. 24/98
mi	mi: riferimenti alla lettera dell'art. 136 e 142 del D.lvo 42/04 058: codice STAT della provincia 001: numero progressivo	






N.B.:  
- le aree tutelate per legge di cui alle lettere: e) ghiacciaie e circoli glaciali e li vulcani non sono presenti nel territorio regionale.  
- le aree indicate nel co. 3 dell'art. 142 D.lvo 42/04 non sono individuate nel presente elaborato.  
Nella norma del PTPR relativa a ciascuna categoria di aree è indicata l'applicazione dell'art. 143 co 5 lett. a D.lvo 42/04





Individuazione degli immobili e delle aree tipizzati dal Piano Paesaggistico  
art. 134 comma 1, lett. c D.lvo 42/04




VINCOLI RICOGNITIVI DI PIANO	Descrizione	Articolo
taa_001	1) aree agricole identitarie delle campagne romana e delle bonifiche agrarie	art. 51 L.R. 38/99
cs_001	2) insediamenti urbani storici e territori contermini compresi in una fascia della profondità di 150 metri	artt. 59 e 60 L.R. 38/99 L.R. 27/2001
tra_001	3) borghi identitari dell'architettura rurale	art. 31 bis 1 L.R. 24/98 L.R. 27/2001
trp_001	3) beni singoli identitari dell'architettura rurale e relativa fascia di rispetto di 50 metri	art. 31 bis 1 L.R. 24/98 L.R. 27/2001
tp_001	4) beni puntuali diffusi, testimonianza dei caratteri identitari archeologici e storici e relativa fascia di rispetto di 100 metri	art. 13 co.3 lett. a L.R. 24/98
tl_001	5) beni lineari, testimonianza dei caratteri identitari archeologici e storici e relativa fascia di rispetto di 100 metri	art. 13 co.3 lett. a L.R. 24/98
tc_001	5) canali delle bonifiche agrarie e relative sponde o piedi degli argini per una fascia di 150 metri ciascuno	L.R. 27/2001 art. 7 L.R. 24/98
tg_001	6) beni puntuali e lineari diffusi, testimonianza dei caratteri identitari vegetazionali, geomorfologici e carsico-ipegoe con fascia di rispetto di 50 metri	L.R. 20/99
t...	t...: sigla della categoria del bene tipizzato 001: numero progressivo	















 perimetro camping esistenti

AREE SOTTOPOSTE A TUTELA PER PERICOLO D'INONDAZIONE (artt. 7 - 23 - 24 - 25 - 26)	
	Aree a Pericolo A1 (c. 2 art. 7 e art. 23)
	Aree a Pericolo A2 (c. 2 art. 7 e art. 23 bis)
	Aree a Pericolo B1 (c. 2 art. 7 e art. 24)
	Aree a Pericolo B2 (c. 2 art. 7 e art. 25)
	Aree a Pericolo C (c. 2 art. 7 e art. 26)

AREE DI ATTENZIONE PER PERICOLO DI FRANA E D'INONDAZIONE (artt. 9 - 19 - 27)	
	Aree di Attenzione Geomorfologica (artt. 9 e 19)
	Aree di Attenzione Idraulica (artt. 9 e 27)
	Corsi d'acqua principali classificati pubblici con D.G.R. n° 452 del 01/04/05 (artt. 9 e 27)
	Altri corsi d'acqua principali (artt. 9 e 27)

AREE SOTTOPOSTE A TUTELA PER PERICOLO DI FRANA (artt. 6 - 16 - 17 - 18)	
	Aree a Pericolo A (c. 2 art. 6 e art. 16)
	Aree a Pericolo B (c. 2 art. 6 e art. 17)
	Aree a Pericolo C (c. 2 art. 6 e art. 18)

LIMITI AMMINISTRATIVI	
	Limite Autorità dei Bacini Regionali
	Limiti Comunali
	Limite Regionale


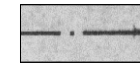
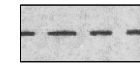
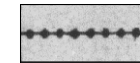



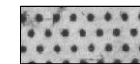





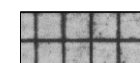

LIVELLI DI RISCHIO IN FUNZIONE DELLA PERICOLOSITA' E DEL VALORE ESPOSTO (art. 8 comma 5)		
ELEMENTI AREALI A RISCHIO	ELEMENTI LINEARI A RISCHIO	ELEMENTI PUNTUALI A RISCHIO
 R4	 R4	 R4
 R3	 R3	 R3
 R2	 R2	 R2

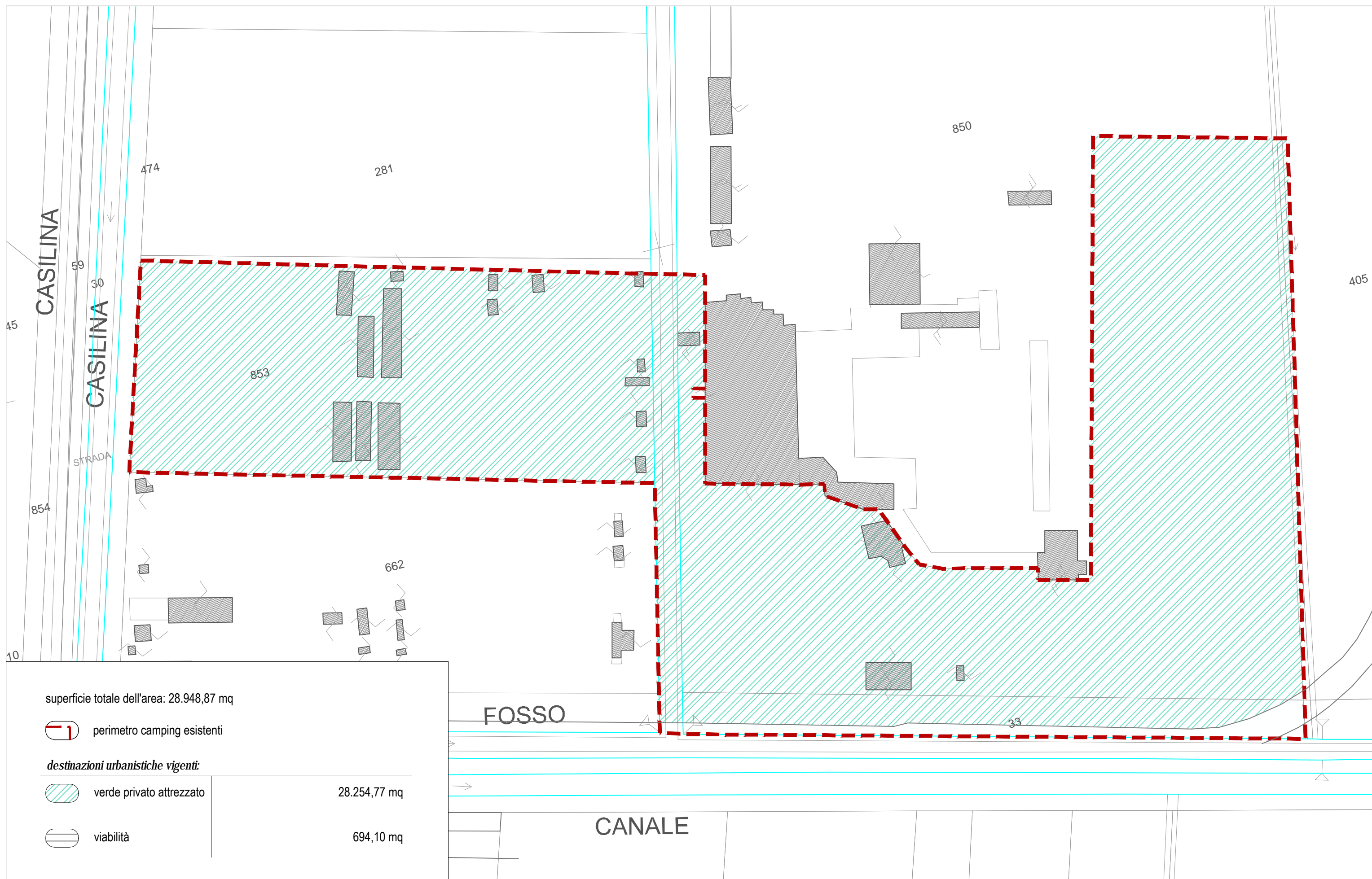


 Perimetro Camping esistenti

**Stralcio del Piano particolareggiato di esecuzione dei Compensori costieri**  
 PPE Marina di Latina - approvato con Del. di C.C. n° 24 del 20.05.1983

**Legenda**

-  Limite di Compensorio
-  Limite Zona di ristrutturazione
-  Limite dei 300 ml (ex L.R. 25.10.1978 n° 52)
-  Limite centro edificato (ex L.R. 25.10.1978 n° 52)
-  Espansione residenziale
-  Espansione residenziale e servizi comuni
-  Zona di completamento
-  Verde privato - conservazione dei volumi
-  Verde privato attrezzato
-  Verde pubblico
-  Verde pubblico attrezzato
-  Servizi comuni
-  Servizi generali
-  Scuole dell'obbligo, materne e asili nido
-  Arenile pubblico - vincolo generale di inedificabilità






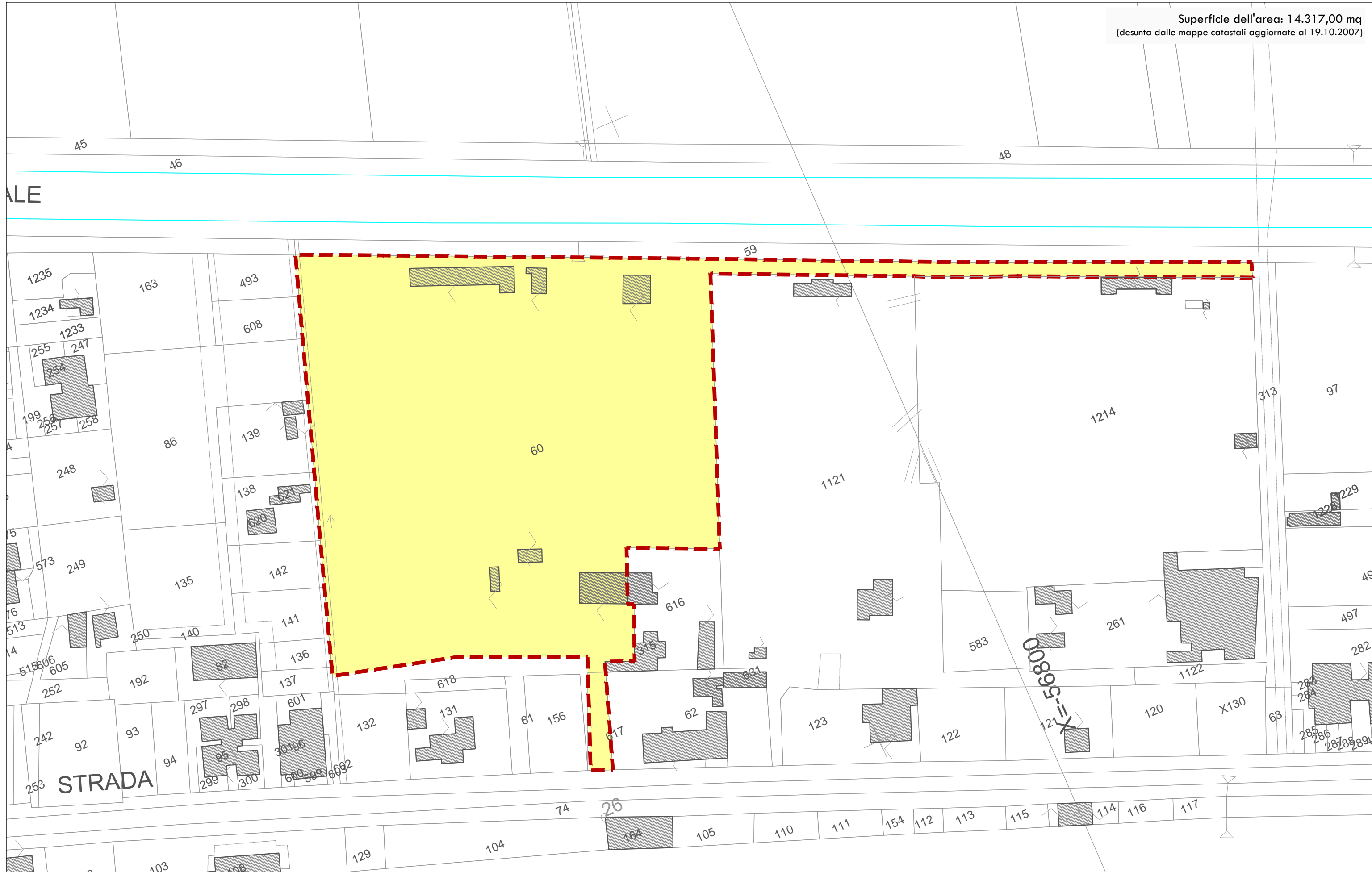
<i>nome fascicolo</i> <b>Camping Tirreno</b>		<i>n° fascicolo</i> <b>06</b>
<i>data</i> <b>01.10.2012</b> <i>aggiornamenti</i>	<i>elaborati</i> 01_Inquadramento su CTR 02_Ripresa aerea 03_Stato di fatto su base catastale 04_Stralcio del PTP 05_Stralcio del PTPR - Tavola A "Sistemi ed ambiti di paesaggio" 06_Stralcio del PTPR - Tavola B "Beni paesaggistici" 07_Stralcio del PAI - Tavola "Aree sottoposte a tutela per dissesto idrogeologico" 08_Previsioni urbanistiche vigenti 09_Consistenze urbanistiche oggetto di variante	












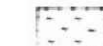







superficie totale dell'area: 14.317,00 mq

 perimetro camping esistenti









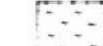







Elaborato E1/1 Vincoli

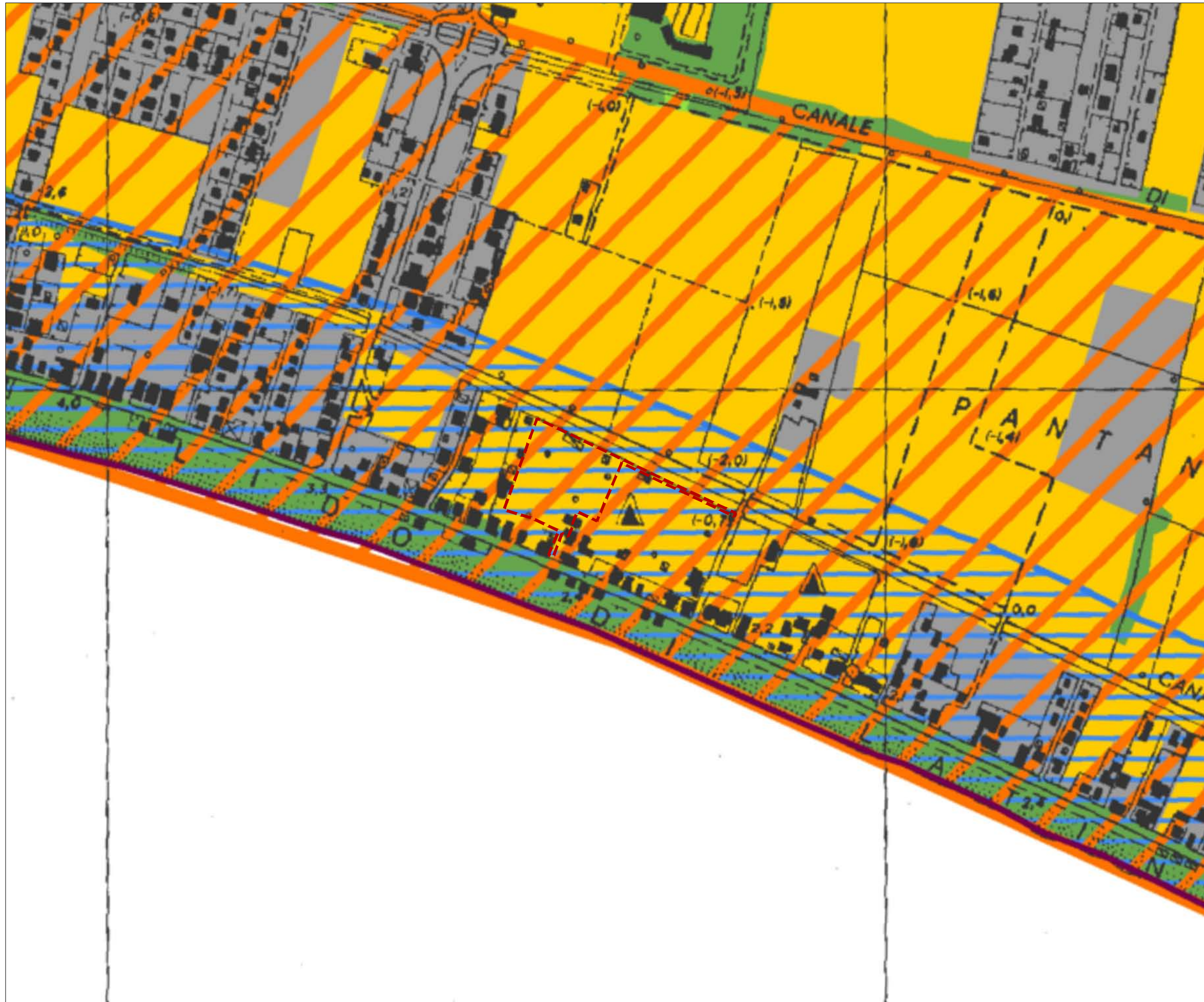



-  perimetro camping esistenti
  
- OOOO CONFINI DI REGIONE
- ..... CONFINI DI COMUNE
- PERIMETRO AMBITO DI P.T.C.
- PERIMETRO DEI S.A.P.
  
-  1 TERRITORI COSTIERI COMPRESI IN UNA FASCIA DI ML. 300 DALLA LINEA DI BATTIGIA - PUNTO A) ART. 1 L. 431/85.
-  2 TERRITORI CONTERMINI AI LAGHI COMPRESI IN UNA FASCIA DI ML. 300 DALLA LINEA DI BATTIGIA - PUNTO B) ART. 1 L. 431/85.
  
- FIUMI TORRENTI E CORSI D'ACQUA ISCRITTI NEGLI ELENCHI DI CUI AL T. U. APPROVATO CON R. D. 1775/37 PUNTO C) ART. 1 L. 431/85.
  
-  MONTAGNE PER LA PARTE ECCEDENTE I ML. 1.200 S. L. M. - PUNTO D) ART. 1 L. 431/85.
  
-  PARCHI E RISERVE NAZIONALI E REGIONALI NONCHE' I TERRITORI DI PROTEZIONE ESTERNA - PUNTO F) ART. 1 L. 431/85.
  
-  TERRITORI COPERTI DA BOSCHI E FORESTE O SOTTOPOSTI A VINCOLI DI RIMBOSCHIMENTO - PUNTO G) ART. 1 L. 431/85.
  
-  ZONE UMIDE INCLUSE NELL'ELENCO DEL D.P.R. N. 448 DEL 13-3-76 - PUNTO I) ART. 1 L. 431/85.
  
-  ZONE DI INTERESSE ARCHEOLOGICO PUNTO M) ART. 1 L. 431/85.:
-  GIÀ VINCOLATE DA D.D.M.M. EX LEGGE 1089/39
-  ATTUALMENTE NON VINCOLATE DA D.D.M.M. EX LEGGE 1089/39
-  AREE SOTTOPOSTE A VINCOLO DI INEDIFICABILITÀ TEMPORANEA AI SENSI DEGLI ARTT. 1 TER E 1 QUINQUIES DELLA LEGGE 431/85
-  AREE GIÀ SOTTOPOSTE A VINCOLO PAESAGGISTICO EX LEGGE 1497/39
-  STRUTTURA COMPLESSA VINCOLATA
-  MONUMENTO ISOLATO VINCOLATO

Elaborato E3/1 Classificazione delle aree ai fini della tutela







-  perimetro camping esistenti
  
- OOOO CONFINI DI REGIONE
- ..... CONFINI DI COMUNE
- PERIMETRO AMBITO DI P.T.C.
- PERIMETRO DEI S.A.P.
  
-  1 TERRITORI COSTIERI COMPRESI IN UNA FASCIA DI ML. 300 DALLA LINEA DI BATTIGIA - PUNTO A) ART. 1 L. 431/85.
-  2 TERRITORI CONTERMINI AI LAGHI COMPRESI IN UNA FASCIA DI ML. 300 DALLA LINEA DI BATTIGIA - PUNTO B) ART. 1 L. 431/85.
  
- FIUMI TORRENTI E CORSI D'ACQUA ISCRITTI NEGLI ELENCHI DI CUI AL T. U. APPROVATO CON R. D. 1775/37 PUNTO C) ART. 1 L. 431/85.
  
-  MONTAGNE PER LA PARTE ECCEDENTE I ML. 1.200 S. L. M. - PUNTO D) ART. 1 L. 431/85.
  
-  PARCHI E RISERVE NAZIONALI E REGIONALI NONCHE' I TERRITORI DI PROTEZIONE ESTERNA - PUNTO F) ART. 1 L. 431/85.
  
-  TERRITORI COPERTI DA BOSCHI E FORESTE O SOTTOPOSTI A VINCOLI DI RIMBOSCHIMENTO - PUNTO G) ART. 1 L. 431/85.
  
-  ZONE UMIDE INCLUSE NELL'ELENCO DEL D.P.R. N. 448 DEL 13-3-76 - PUNTO I) ART. 1 L. 431/85.
  
-  ZONE DI INTERESSE ARCHEOLOGICO PUNTO M) ART. 1 L. 431/85.:
-  GIÀ VINCOLATE DA D.D.M.M. EX LEGGE 1089/39
-  ATTUALMENTE NON VINCOLATE DA D.D.M.M. EX LEGGE 1089/39
-  AREE SOTTOPOSTE A VINCOLO DI INEDIFICABILITÀ TEMPORANEA AI SENSI DEGLI ARTT. 1 TER E 1 QUINQUIES DELLA LEGGE 431/85
-  AREE GIÀ SOTTOPOSTE A VINCOLO PAESAGGISTICO EX LEGGE 1497/39
-  STRUTTURA COMPLESSA VINCOLATA
-  MONUMENTO ISOLATO VINCOLATO






 perimetro camping esistenti







Sistemi ed ambiti del paesaggio

Sistema del Paesaggio Naturale	
	Paesaggio Naturale
	Paesaggio Naturale di Continuità
	Paesaggio Naturale Agrario
	Fascia di rispetto delle coste marine, lacuali e dei corsi d'acqua



  

Sistema del Paesaggio Agrario	
	Paesaggio Agrario di Rilevante Valore
	Paesaggio Agrario di Valore
	Paesaggio Agrario di Continuità



  

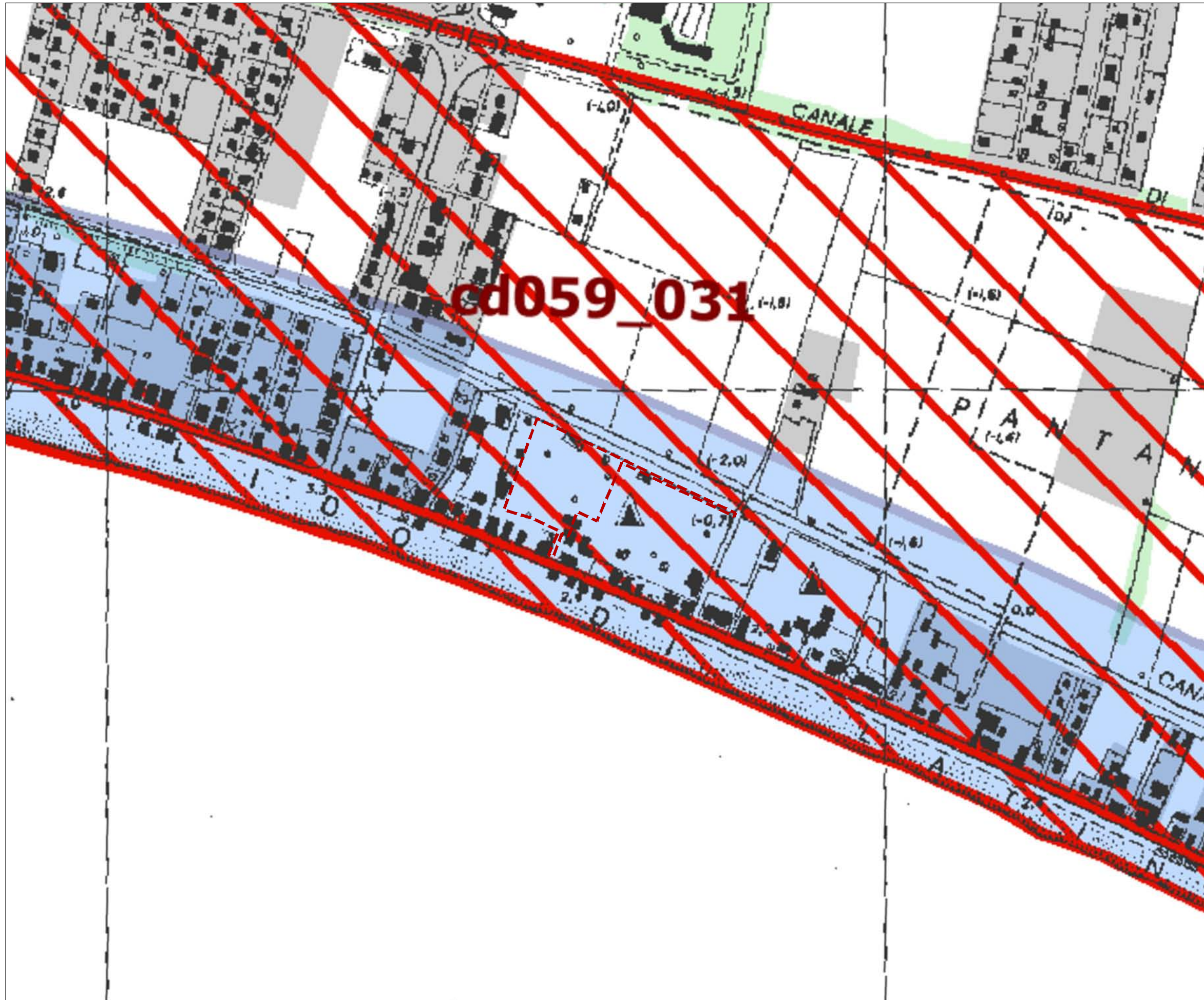
Sistema del Paesaggio Insediativo	
	Paesaggio dei Centri e Nuclei Storici con relativa fascia di rispetto di 150 metri
	Parchi, ville e giardini storici
	Paesaggio degli Insediamenti Urbani
	Paesaggio degli Insediamenti in Evoluzione
	Paesaggio dell'Insediamento Storico Diffuso
	Reti Infrastrutture e Servizi


  

	Ambiti di Recupero e Valorizzazione Paesistica
	Aree o Punti di Visuali





	Proposte comunali di modifica dei PTP vigenti
	Limiti comunali















 perimetro camping esistenti

### Beni paesaggistici

Individuazione degli immobili e delle aree di notevole interesse pubblico  
L.R. 37/83, art. 14 L.R. 24/98 - art. 134 co. 1 lett. a D.lvo 42/04 e art. 136 D.lvo 42/04









VINCOLI DICHIARATIVI	Descrizione	Articolo
	ab058_001 lett. a) e b) beni singoli: naturali, geologici, ville, parchi e giardini	art. 136 D.lvo 42/04
	cd058_001 lett. c) e d) beni d'insieme: vaste località con valore estetico tradizionale, bellezze panoramiche	art. 136 D.lvo 42/04
	cdm058_001 lett. c) beni d'insieme: vaste località per zone di interesse archeologico	art. 136 D.lvo 42/04 art. 13 co. 3 lett. b L.R. 24/98
	058_001 proposte di: a) rettifica perimetro del provvedimento; b) applicazione articolo 143 co 5 lett. b D.lvo 42/04	art. 22 co.2bis L.R. 24/98 art. 143 D.lvo 42/04
	mi: riferimenti alla lettera dell'art. 136 e 142 del D.lvo 42/04 058: codice STAT della provincia 001: numero progressivo	

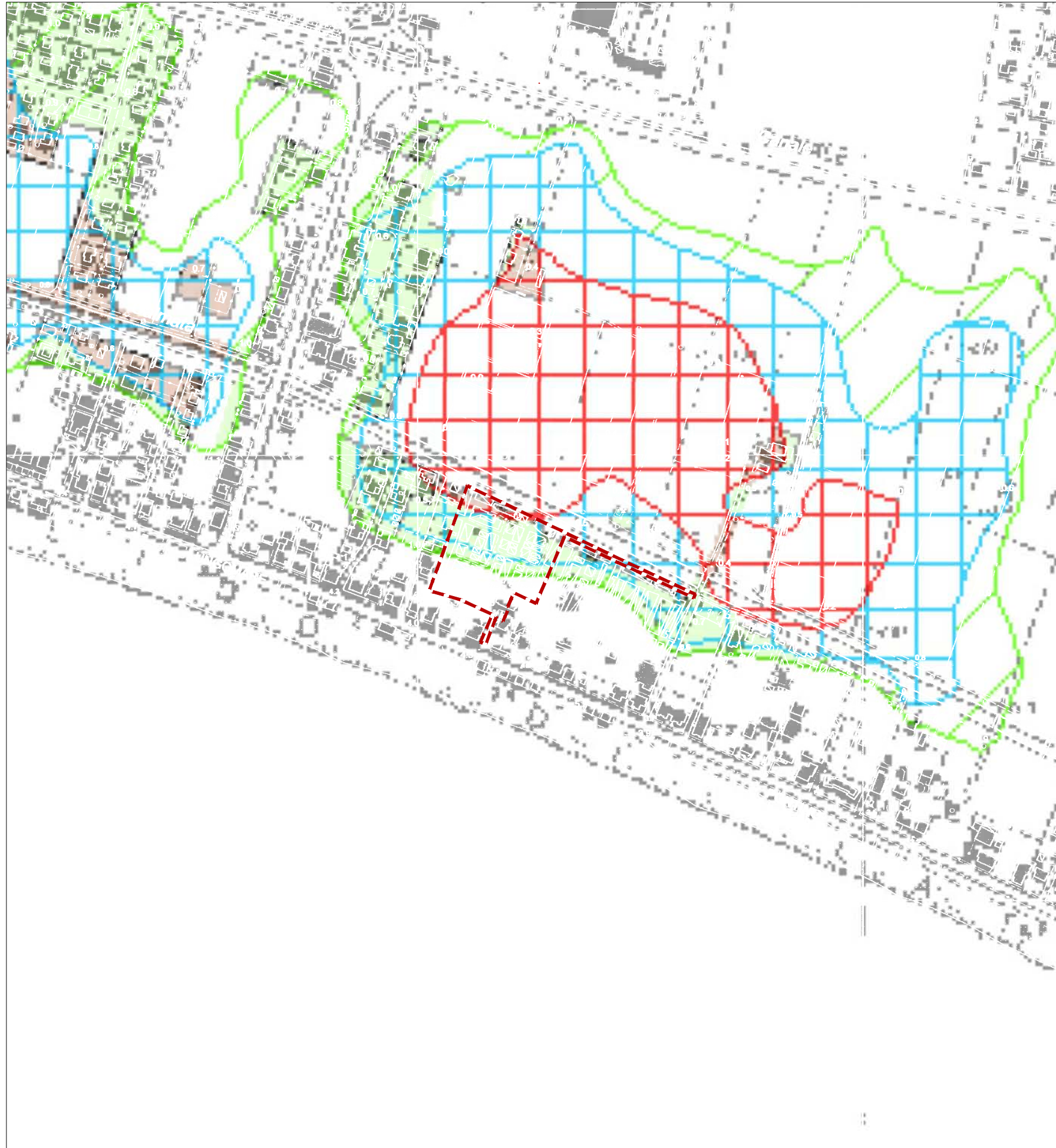
Ricognizione delle aree tutelate per legge  
art. 134 co. 1 lett. b e art. 142 co. 1 D.lvo 42/04


VINCOLI RICOGNITIVI DI LEGGE	Descrizione	Articolo
	a058_001 a) costa del mare	art. 5 L.R. 24/98
	b058_001 b) costa dei laghi	art. 6 L.R. 24/98
	c058_001 c) corsi delle acque pubbliche	art. 7 L.R. 24/98
	d058 d) montagne sopra i 1200 metri (artt. 140 e 144 D.lvo 490/99 - L.R. 17/08/83 n.37)	art. 8 L.R. 24/98
	f058_001 f) parchi e riserve naturali	art. 9 L.R. 24/98
	g058 g) aree boscate n.b. le aree boscate percorse da incendi non sono rappresentate nel presente elaborato	art. 10 L.R. 24/98
	h058_001 h) università agrarie e uso civico n.b. gli usi civici non sono integralmente rappresentati nel presente elaborato	art. 11 L.R. 24/98
	i058_001 i) zone umide	art. 12 L.R. 24/98
	m058_001 m) aree di interesse archeologico già individuate	art. 13 co 3 lett. a L.R. 24/98
	m058_001 m) ambiti di interesse archeologico già individuati	art. 13 co 3 lett. a L.R. 24/98
	mp058_001 m) aree di interesse archeologico già individuate - beni puntuali con fascia di rispetto	art. 13 co 3 lett. a L.R. 24/98
	ml058_001 m) aree di interesse archeologico già individuate - beni lineari con fascia di rispetto	art. 13 co 3 lett. a L.R. 24/98
	mi: riferimenti alla lettera dell'art. 136 e 142 del D.lvo 42/04 058: codice STAT della provincia 001: numero progressivo	

























N.B.:  
- le aree tutelate per legge di cui alle lettere: e) ghiacciaie e circoli glaciali e i) vulcani non sono presenti nel territorio regionale.  
- le aree indicate nel co. 3 dell'art. 142 D.lvo 42/04 non sono individuate nel presente elaborato.  
Nella norma del PTPR relativa a ciascuna categoria di aree è indicata l'applicazione dell'art. 143 co 5 lett. a D.lvo 42/04

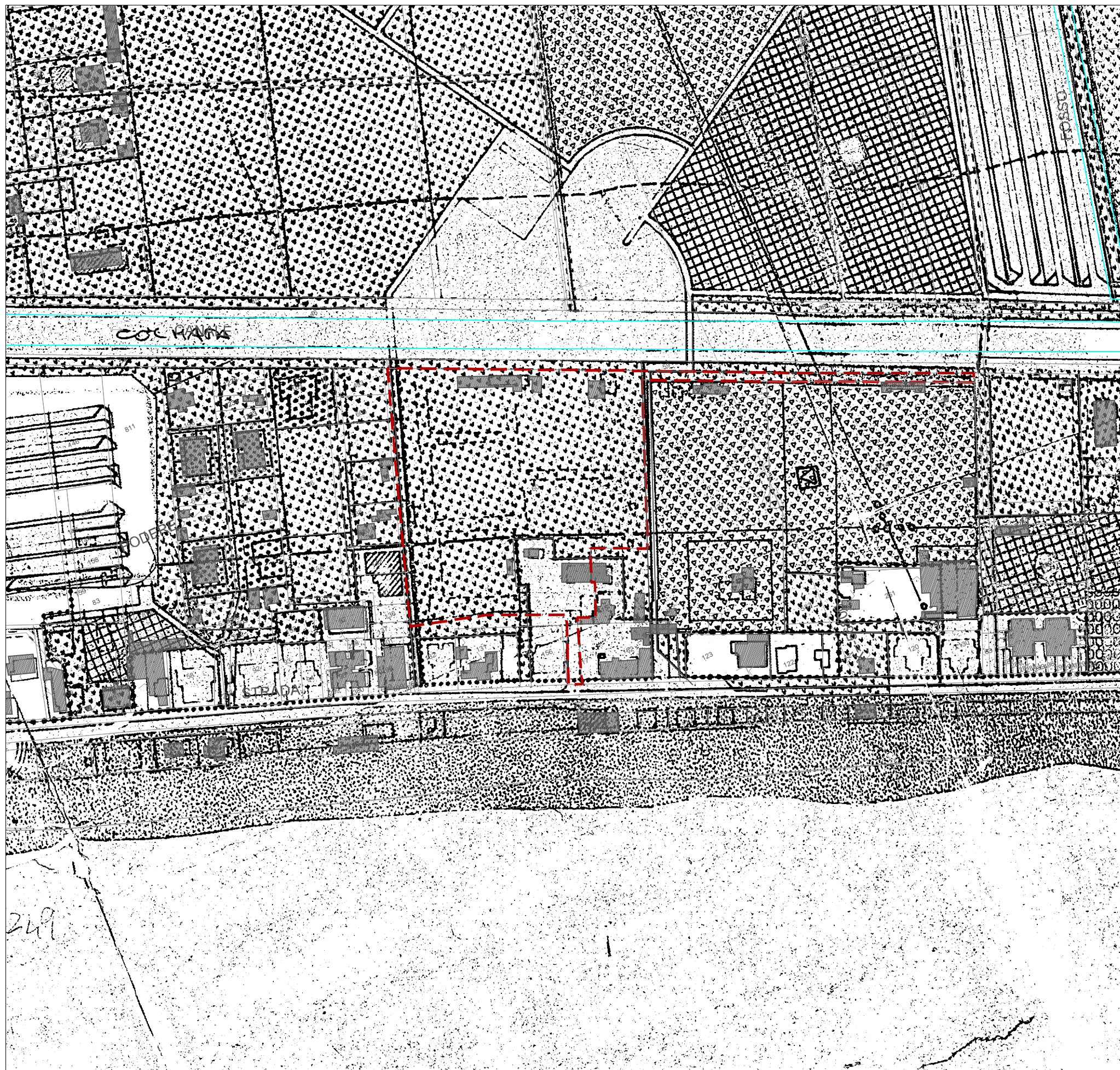
Individuazione degli immobili e delle aree tipizzati dal Piano Paesaggistico  
art. 134 comma 1, lett. c D.lvo 42/04

VINCOLI RICOGNITIVI DI PIANO	Descrizione	Articolo
	taa_001 1) aree agricole identitarie delle campagne romane e delle bonifiche agrarie	art. 51 L.R. 38/99
	cs_001 2) insediamenti urbani storici e territori contermini compresi in una fascia della profondità di 150 metri	artt. 59 e 60 L.R. 38/99 L.R. 27/2001
	tra_001 3) borghi identitari dell'architettura rurale	art. 31 bis 1 L.R. 24/98 L.R. 27/2001
	trp_001 3) beni singoli identitari dell'architettura rurale e relativa fascia di rispetto di 50 metri	art. 31 bis 1 L.R. 24/98 L.R. 27/2001
	tp_001 4) beni puntuali diffusi, testimonianza dei caratteri identitari archeologici e storici e relativa fascia di rispetto di 100 metri	art. 13 co.3 lett. a L.R. 24/98
	tl_001 5) beni lineari, testimonianza dei caratteri identitari archeologici e storici e relativa fascia di rispetto di 100 metri	art. 13 co.3 lett. a L.R. 24/98
	tc_001 5) canali delle bonifiche agrarie e relative sponde o piedi degli argini per una fascia di 150 metri ciascuno	L.R. 27/2001 art. 7 L.R. 24/98
	tg_001 6) beni puntuali e lineari diffusi, testimonianza dei caratteri identitari vegetazionali, geomorfologici e carsico-ipogeo con fascia di rispetto di 50 metri	L.R. 20/99
	t..._001 t...: sigla della categoria del bene tipizzato 001: numero progressivo	



 perimetro camping esistenti


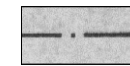
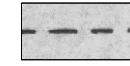












<p><b>AREE SOTTOPOSTE A TUTELA PER PERICOLO D'INONDAZIONE</b> (artt. 7 - 23 - 24 - 25 - 26)</p> <ul style="list-style-type: none"> <li> Aree a Pericolo A1 (c. 2 art. 7 e art. 23)</li> <li> Aree a Pericolo A2 (c. 2 art. 7 e art. 23 bis)</li> <li> Aree a Pericolo B1 (c. 2 art. 7 e art. 24)</li> <li> Aree a Pericolo B2 (c. 2 art. 7 e art. 25)</li> <li> Aree a Pericolo C (c. 2 art. 7 e art. 26)</li> </ul>	<p><b>AREE DI ATTENZIONE PER PERICOLO DI FRANA E D'INONDAZIONE</b> (artt. 9 - 19 - 27)</p> <ul style="list-style-type: none"> <li> Aree di Attenzione Geomorfologica (artt. 9 e 19)</li> <li> Aree di Attenzione Idraulica (artt. 9 e 27)</li> <li> Corsi d'acqua principali classificati pubblici con D.G.R. n° 452 del 01/04/05 (artt. 9 e 27)</li> <li> Altri corsi d'acqua principali (artt. 9 e 27)</li> </ul>	
<p><b>AREE SOTTOPOSTE A TUTELA PER PERICOLO DI FRANA</b> (artt. 6 - 16 - 17 - 18)</p> <ul style="list-style-type: none"> <li> Aree a Pericolo A (c. 2 art. 6 e art. 16)</li> <li> Aree a Pericolo B (c. 2 art. 6 e art. 17)</li> <li> Aree a Pericolo C (c. 2 art. 6 e art. 18)</li> </ul>	<p><b>LIMITI AMMINISTRATIVI</b></p> <ul style="list-style-type: none"> <li> Limite Autorità dei Bacini Regionali</li> <li> Limiti Comunali</li> <li> Limite Regionale</li> </ul>	
<p><b>LIVELLI DI RISCHIO IN FUNZIONE DELLA PERICOLOSITA' E DEL VALORE ESPOSTO</b> (art. 8 comma 5)</p>		
<p><b>ELEMENTI AREALI A RISCHIO</b></p>	<p><b>ELEMENTI LINEARI A RISCHIO</b></p>	<p><b>ELEMENTI PUNTUALI A RISCHIO</b></p>
<ul style="list-style-type: none"> <li> R4</li> <li> R3</li> <li> R2</li> </ul>	<ul style="list-style-type: none"> <li> R4</li> <li> R3</li> <li> R2</li> </ul>	<ul style="list-style-type: none"> <li> R4</li> <li> R3</li> <li> R2</li> </ul>

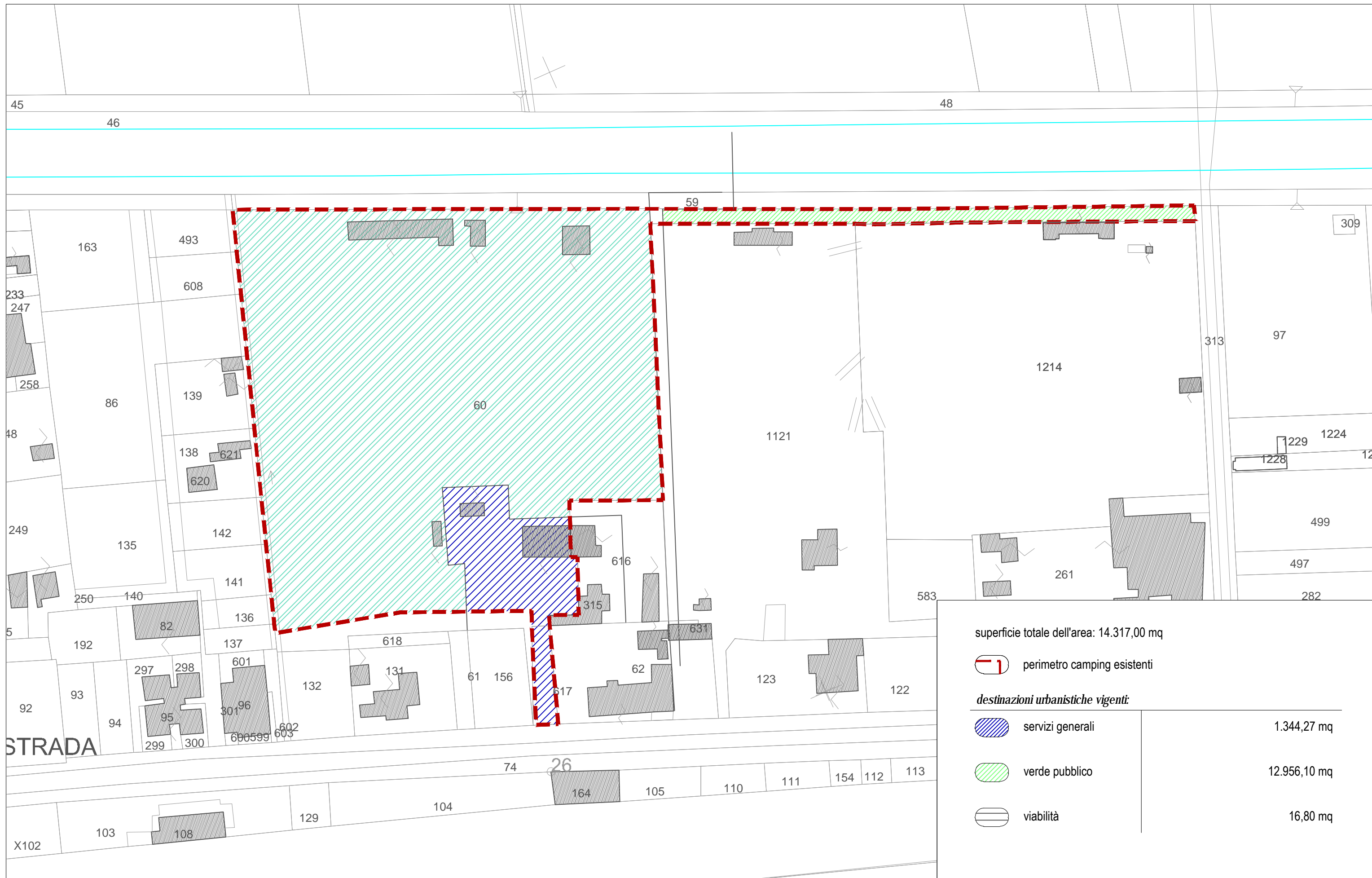



 Perimetro Camping esistenti


**Stralcio del Piano particolareggiato di esecuzione dei Compensori costieri**  
 PPE Marina di Latina - approvato con Del. di C.C. n° 24 del 20.05.1983

**Legenda**




- 
 Limite di Compensorio
- 
 Limite Zona di ristrutturazione
- 
 Limite dei 300 ml (ex L.R. 25.10.1978 n° 52)
- 
 Limite centro edificato (ex L.R. 25.10.1978 n° 52)
- 
 Espansione residenziale
- 
 Espansione residenziale e servizi comuni
- 
 Zona di completamento
- 
 Verde privato - conservazione dei volumi
- 
 Verde privato attrezzato
- 
 Verde pubblico
- 
 Verde pubblico attrezzato
- 
 Servizi comuni
- 
 Servizi generali
- 
 Scuole dell'obbligo, materne e asili nido
- 
 Arenile pubblico - vincolo generale di inedificabilità



superficie totale dell'area: 14.317,00 mq

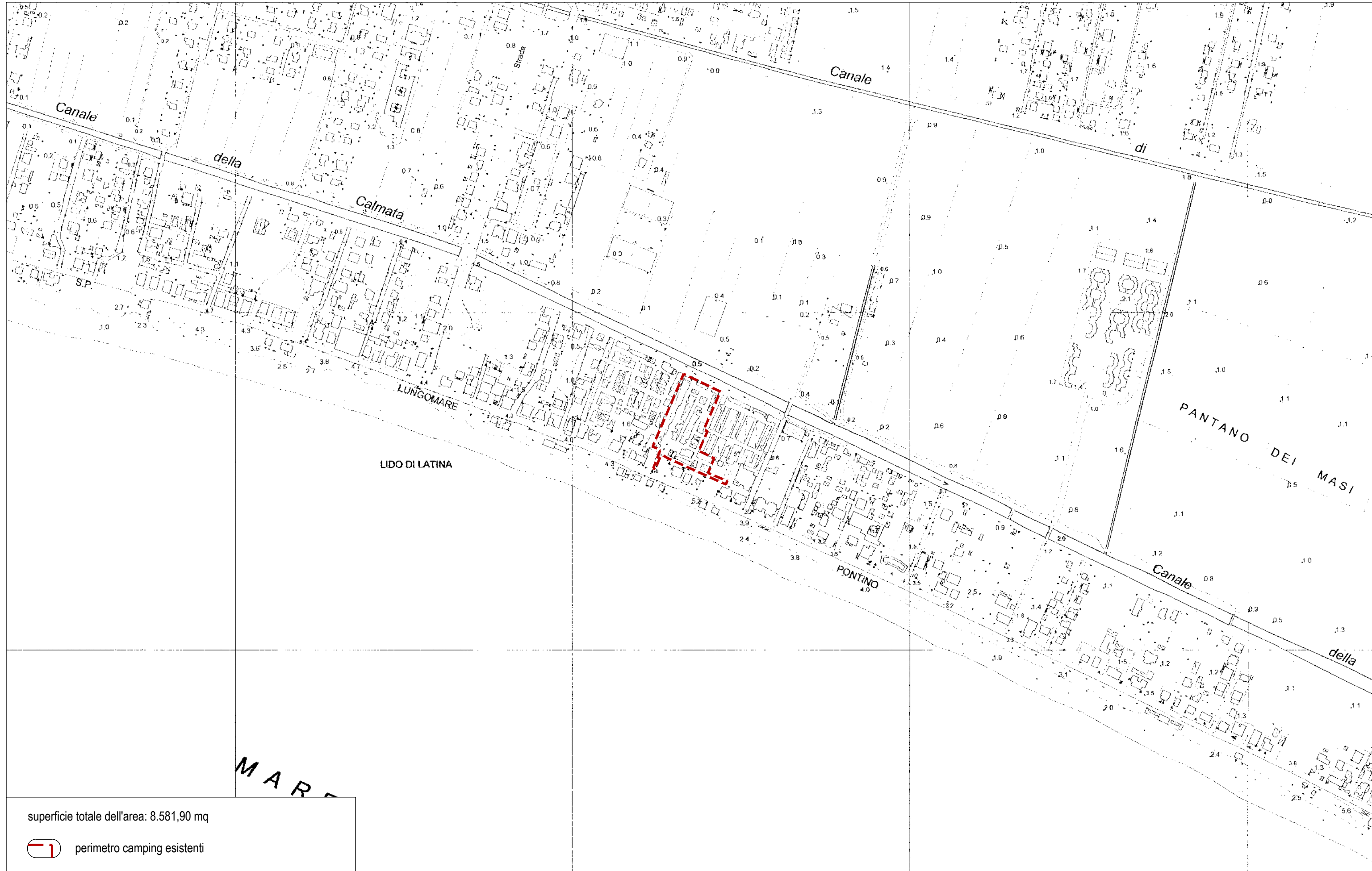

 perimetro camping esistenti

**destinazioni urbanistiche vigenti:**


	servizi generali	1.344,27 mq
	verde pubblico	12.956,10 mq
	viabilità	16,80 mq



<i>nome fascicolo</i>		<i>n° fascicolo</i>
<b>Camping Pontino</b>		<b>07</b>
<i>data</i> 01.10.2012 <i>aggiornamenti</i>	<i>elaborati</i> 01_Inquadramento su CTR 02_Ripresa aerea 03_Stato di fatto su base catastale 04_Stralcio del PTP 05_Stralcio del PTPR - Tavola A "Sistemi ed ambiti di paesaggio" 06_Stralcio del PTPR - Tavola B "Beni paesaggistici" 07_Stralcio del PAI - Tavola "Aree sottoposte a tutela per dissesto idrogeologico" 08_Previsioni urbanistiche vigenti 09_Consistenze urbanistiche oggetto di variante	




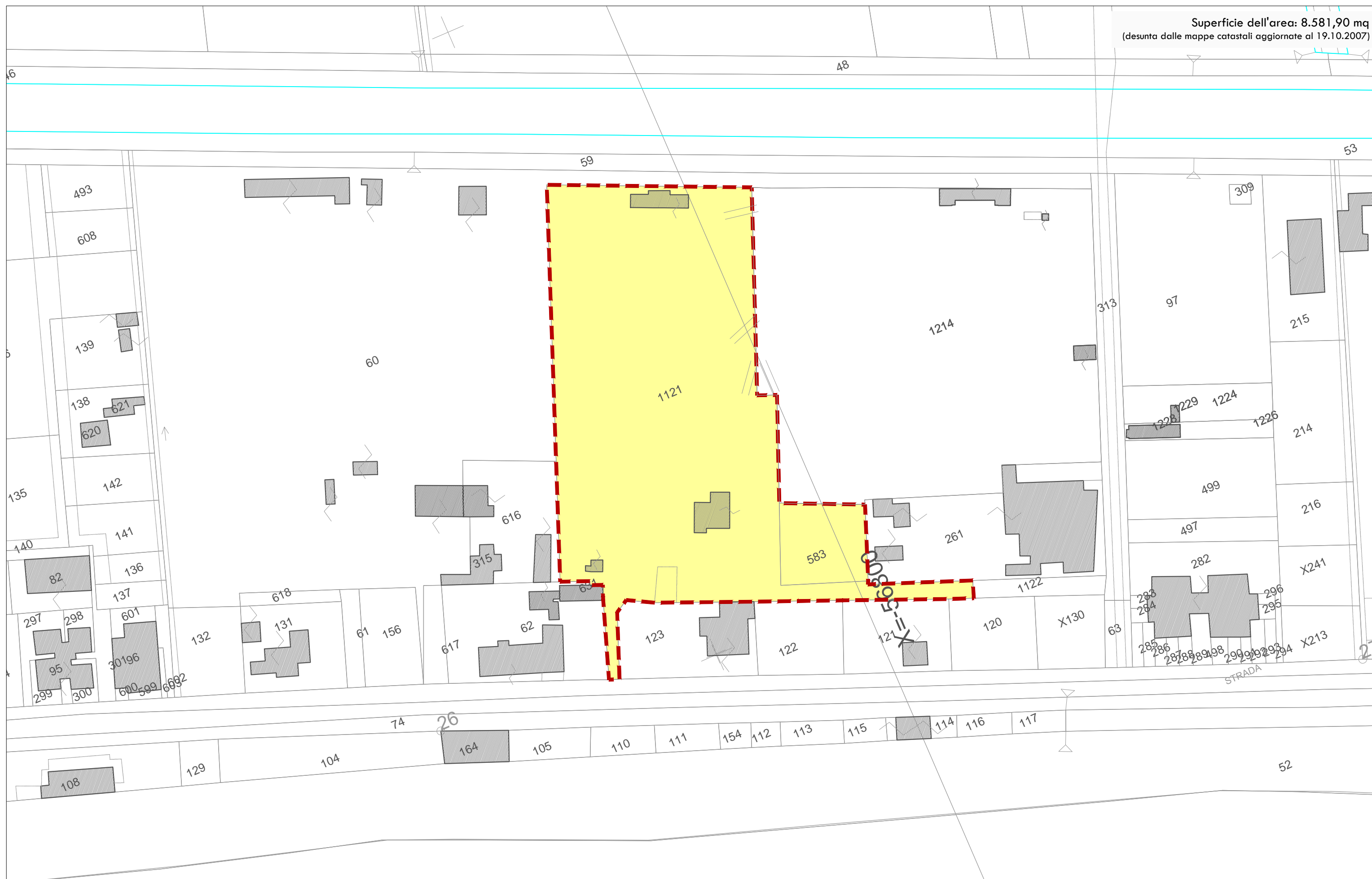
superficie totale dell'area: 8.581,90 mq

 perimetro camping esistenti























superficie totale dell'area: 8.581,90 mq

 perimetro camping esistenti

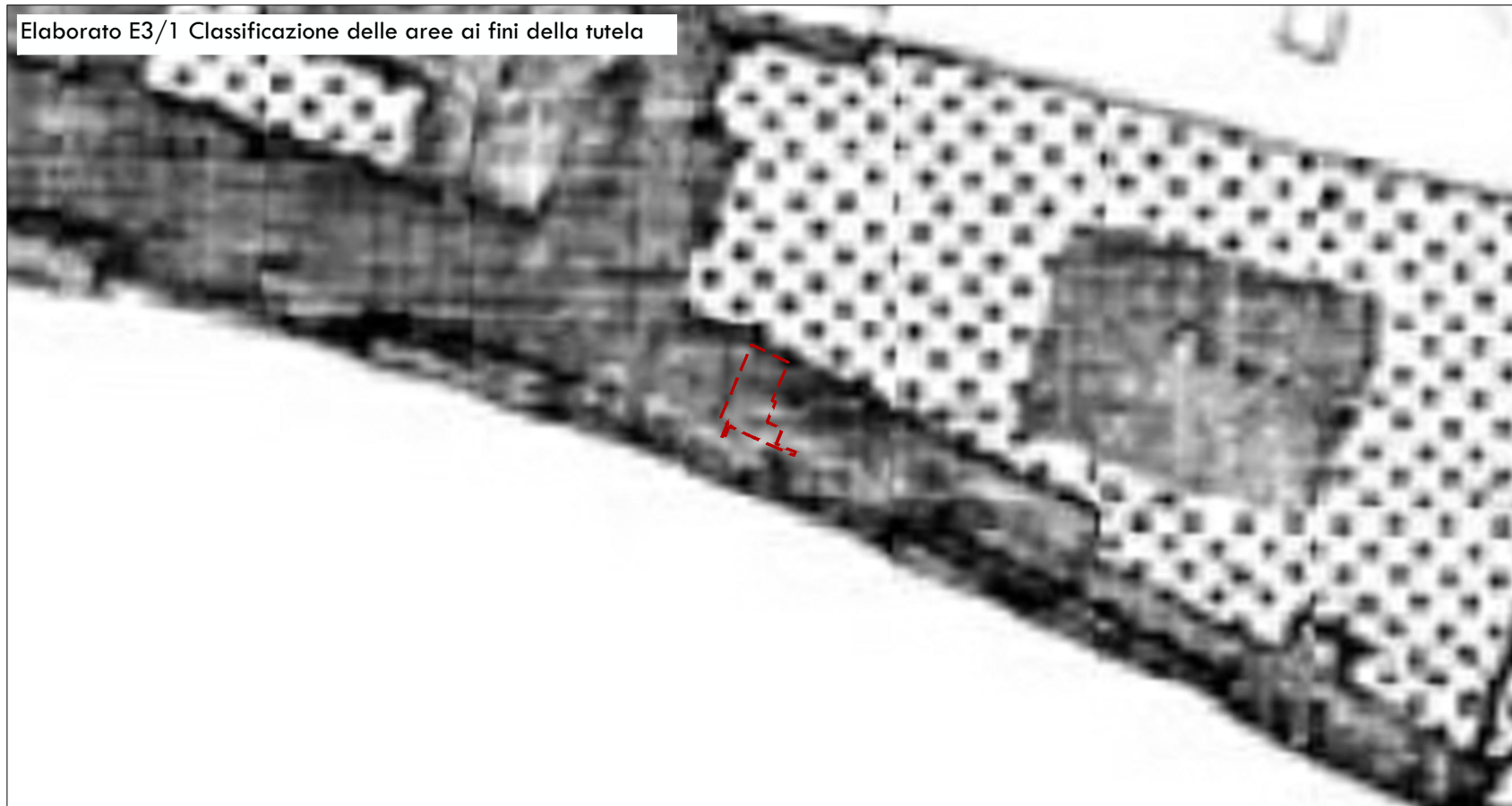





















Elaborato E1/1 Vincoli

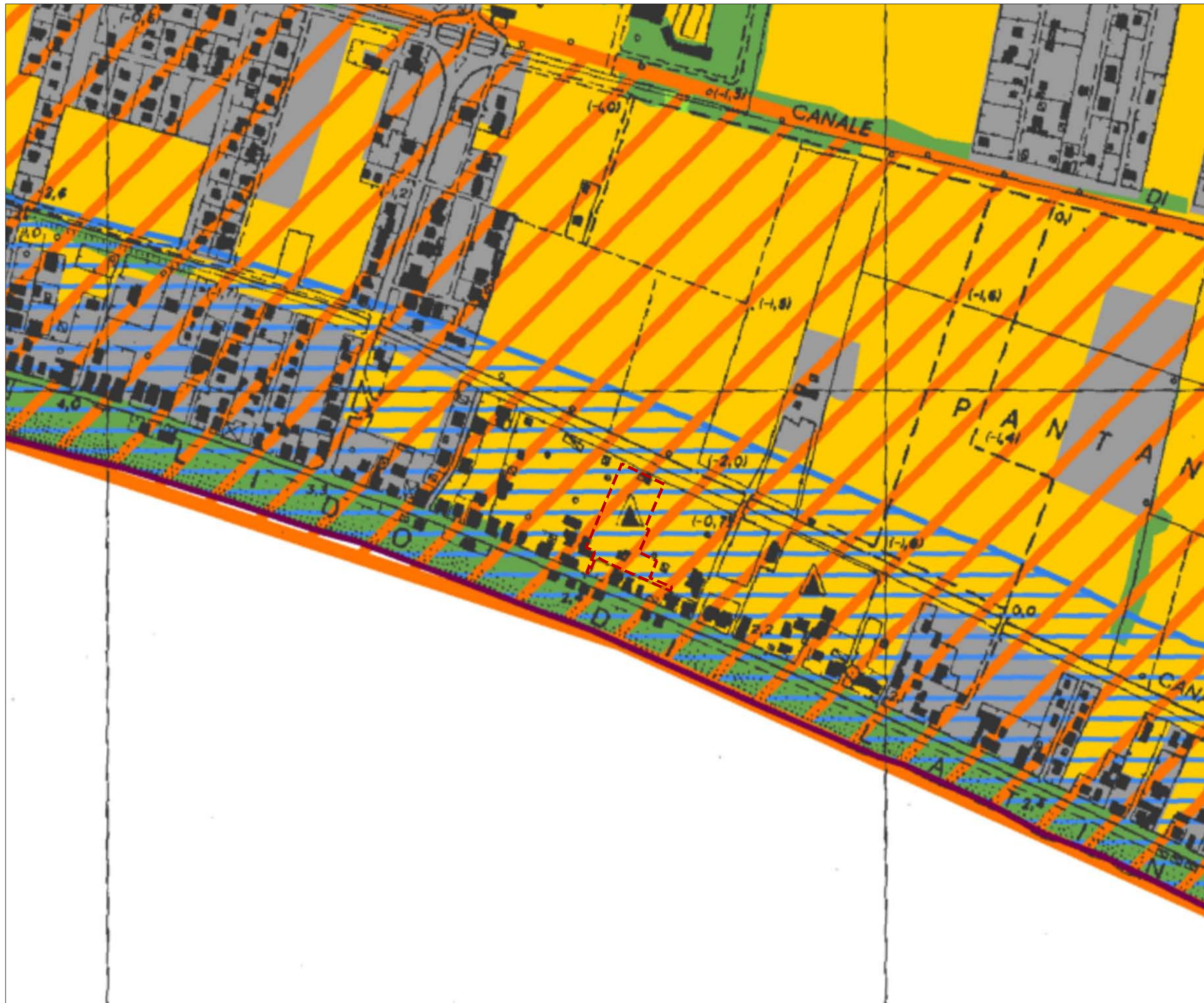


-  perimetro camping esistenti
-  CONFINE DI REGIONE
-  CONFINE DI COMUNE
-  PERIMETRO AMBITO DI P.T.C.
-  PERIMETRO DEI S.A.P.
-  1 TERRITORI COSTIERI COMPRESI IN UNA FASCIA DI ML. 300 DALLA LINEA DI BATTIGIA - PUNTO A) ART. 1 L. 431/85.
-  2 TERRITORI CONTERMINI AI LAGHI COMPRESI IN UNA FASCIA DI ML. 300 DALLA LINEA DI BATTIGIA - PUNTO B) ART. 1 L. 431/85.
-  FIUMI TORRENTI E CORSI D'ACQUA ISCRITTI NEGLI ELENCHI DI CUI AL T. U. APPROVATO CON R. D. 1775/37 PUNTO C) ART. 1 L. 431/85.
-  MONTAGNE PER LA PARTE ECCEDENTE I ML. 1.200 S. L. M. - PUNTO D) ART. 1 L. 431/85.
-  PARCHI E RISERVE NAZIONALI E REGIONALI NONCHE' I TERRITORI DI PROTEZIONE ESTERNA - PUNTO F) ART. 1 L. 431/85.
-  TERRITORI COPERTI DA BOSCHI E FORESTE O SOTTOPOSTI A VINCOLI DI RIMBOSCHIMENTO - PUNTO G) ART. 1 L. 431/85.
-  ZONE UMIDE INCLUSE NELL'ELENCO DEL D.P.R. N. 448 DEL 13-3-76 - PUNTO I) ART. 1 L. 431/85.
-  ZONE DI INTERESSE ARCHEOLOGICO PUNTO M) ART. 1 L. 431/85. :  
 GIÀ VINCOLATE DA D.D.M.M. EX LEGE 1089/39
-  ATTUALMENTE NON VINCOLATE DA D.D.M.M. EX LEGE 1089/39
-  AREE SOTTOPOSTE A VINCOLO DI INEDIFICABILITÀ TEMPORANEA AI SENSI DEGLI ARTT. 1 TER E 1 QUINQUIES DELLA LEGGE 431/85
-  AREE GIÀ SOTTOPOSTE A VINCOLO PAESAGGISTICO EX LEGE 1497/39
-  STRUTTURA COMPLESSA VINCOLATA
-  MONUMENTO ISOLATO VINCOLATO

Elaborato E3/1 Classificazione delle aree ai fini della tutela







-  perimetro camping esistenti
-  CONFINE DI REGIONE
-  CONFINE DI COMUNE
-  PERIMETRO AMBITO DI P.T.C.
-  PERIMETRO DEI S.A.P.
-  1 TERRITORI COSTIERI COMPRESI IN UNA FASCIA DI ML. 300 DALLA LINEA DI BATTIGIA - PUNTO A) ART. 1 L. 431/85.
-  2 TERRITORI CONTERMINI AI LAGHI COMPRESI IN UNA FASCIA DI ML. 300 DALLA LINEA DI BATTIGIA - PUNTO B) ART. 1 L. 431/85.
-  FIUMI TORRENTI E CORSI D'ACQUA ISCRITTI NEGLI ELENCHI DI CUI AL T. U. APPROVATO CON R. D. 1775/37 PUNTO C) ART. 1 L. 431/85.
-  MONTAGNE PER LA PARTE ECCEDENTE I ML. 1.200 S. L. M. - PUNTO D) ART. 1 L. 431/85.
-  PARCHI E RISERVE NAZIONALI E REGIONALI NONCHE' I TERRITORI DI PROTEZIONE ESTERNA - PUNTO F) ART. 1 L. 431/85.
-  TERRITORI COPERTI DA BOSCHI E FORESTE O SOTTOPOSTI A VINCOLI DI RIMBOSCHIMENTO - PUNTO G) ART. 1 L. 431/85.
-  ZONE UMIDE INCLUSE NELL'ELENCO DEL D.P.R. N. 448 DEL 13-3-76 - PUNTO I) ART. 1 L. 431/85.
-  ZONE DI INTERESSE ARCHEOLOGICO PUNTO M) ART. 1 L. 431/85. :  
 GIÀ VINCOLATE DA D.D.M.M. EX LEGE 1089/39
-  ATTUALMENTE NON VINCOLATE DA D.D.M.M. EX LEGE 1089/39
-  AREE SOTTOPOSTE A VINCOLO DI INEDIFICABILITÀ TEMPORANEA AI SENSI DEGLI ARTT. 1 TER E 1 QUINQUIES DELLA LEGGE 431/85
-  AREE GIÀ SOTTOPOSTE A VINCOLO PAESAGGISTICO EX LEGE 1497/39
-  STRUTTURA COMPLESSA VINCOLATA
-  MONUMENTO ISOLATO VINCOLATO






 perimetro camping esistenti







Sistemi ed ambiti del paesaggio

Sistema del Paesaggio Naturale	
	Paesaggio Naturale
	Paesaggio Naturale di Continuità
	Paesaggio Naturale Agrario
	Fascia di rispetto delle coste marine, lacuali e dei corsi d'acqua



  

Sistema del Paesaggio Agrario	
	Paesaggio Agrario di Rilevante Valore
	Paesaggio Agrario di Valore
	Paesaggio Agrario di Continuità



  

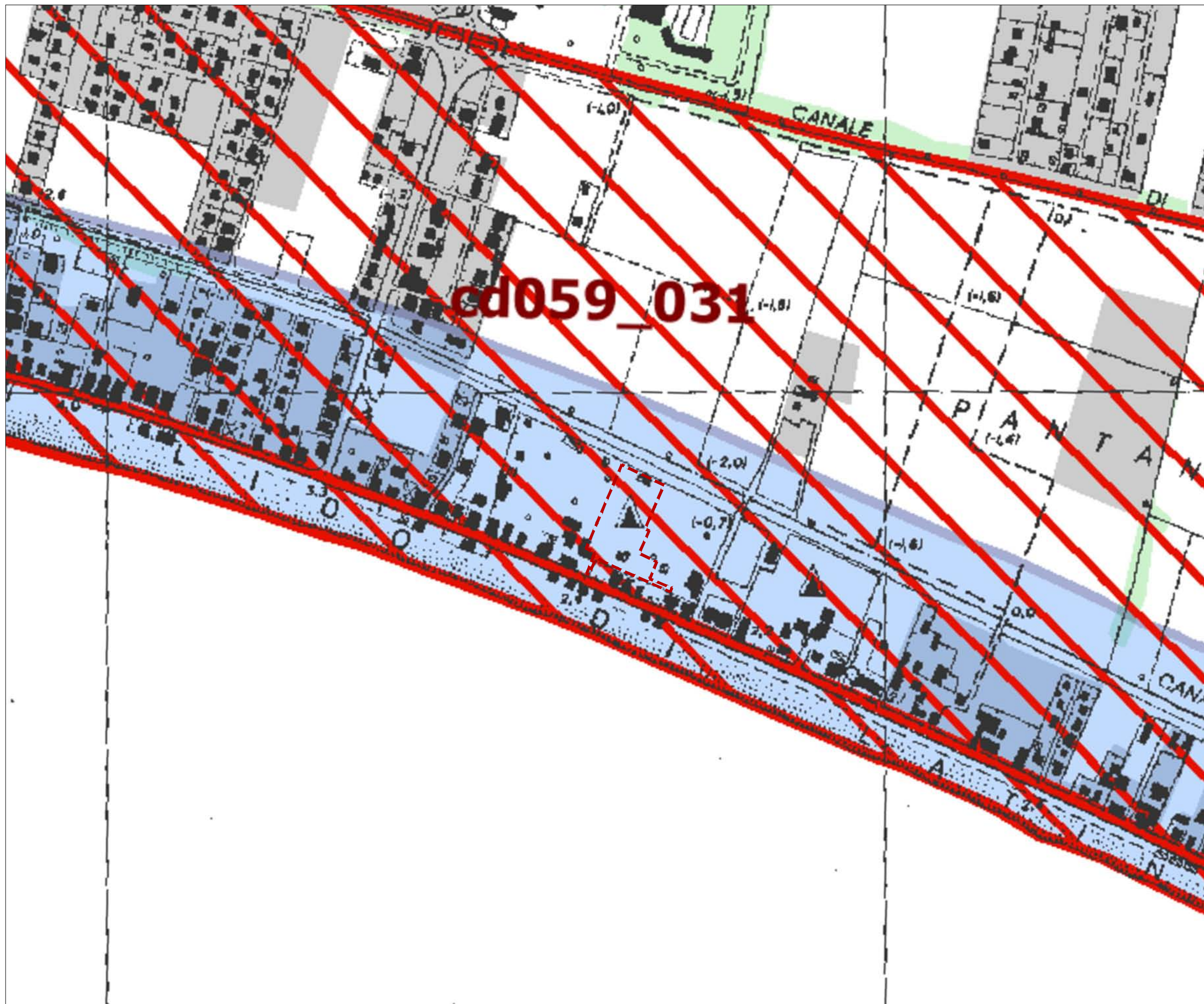
Sistema del Paesaggio Insediativo	
	Paesaggio dei Centri e Nuclei Storici con relativa fascia di rispetto di 150 metri
	Parchi, ville e giardini storici
	Paesaggio degli Insediamenti Urbani
	Paesaggio degli Insediamenti in Evoluzione
	Paesaggio dell'Insediamento Storico Diffuso
	Reti Infrastrutture e Servizi

	Ambiti di Recupero e Valorizzazione Paesistica
	Aree o Punti di Visuali





	Proposte comunali di modifica dei PTP vigenti
	Limiti comunali















 perimetro camping esistenti

### Beni paesaggistici

Individuazione degli immobili e delle aree di notevole interesse pubblico  
L.R. 37/83, art. 14 L.R. 24/98 - art. 134 co. 1 lett. a D.lvo 42/04 e art. 136 D.lvo 42/04








VINCOLO DICHIARATIVI	Descrizione	Articolo
	ab058_001 lett. a) e b) beni singoli: naturali, geologici, ville, parchi e giardini	art. 136 D.lvo 42/04
	cd058_001 lett. c) e d) beni d'insieme: vaste località con valore estetico tradizionale, bellezze panoramiche	art. 136 D.lvo 42/04
	cdm058_001 lett. c) beni d'insieme: vaste località per zone di interesse archeologico	art. 136 D.lvo 42/04 art. 13 co. 3 lett. b L.R. 24/98
	058_001 proposte di: a) rettifica perimetro del provvedimento; b) applicazione articolo 143 co 5 lett. b D.lvo 42/04	art. 22 co.2bis L.R. 24/98 art. 143 D.lvo 42/04
	mi: riferimenti alla lettera dell'art. 136 e 142 del D.lvo 42/04 058: codice STAT della provincia 001: numero progressivo	

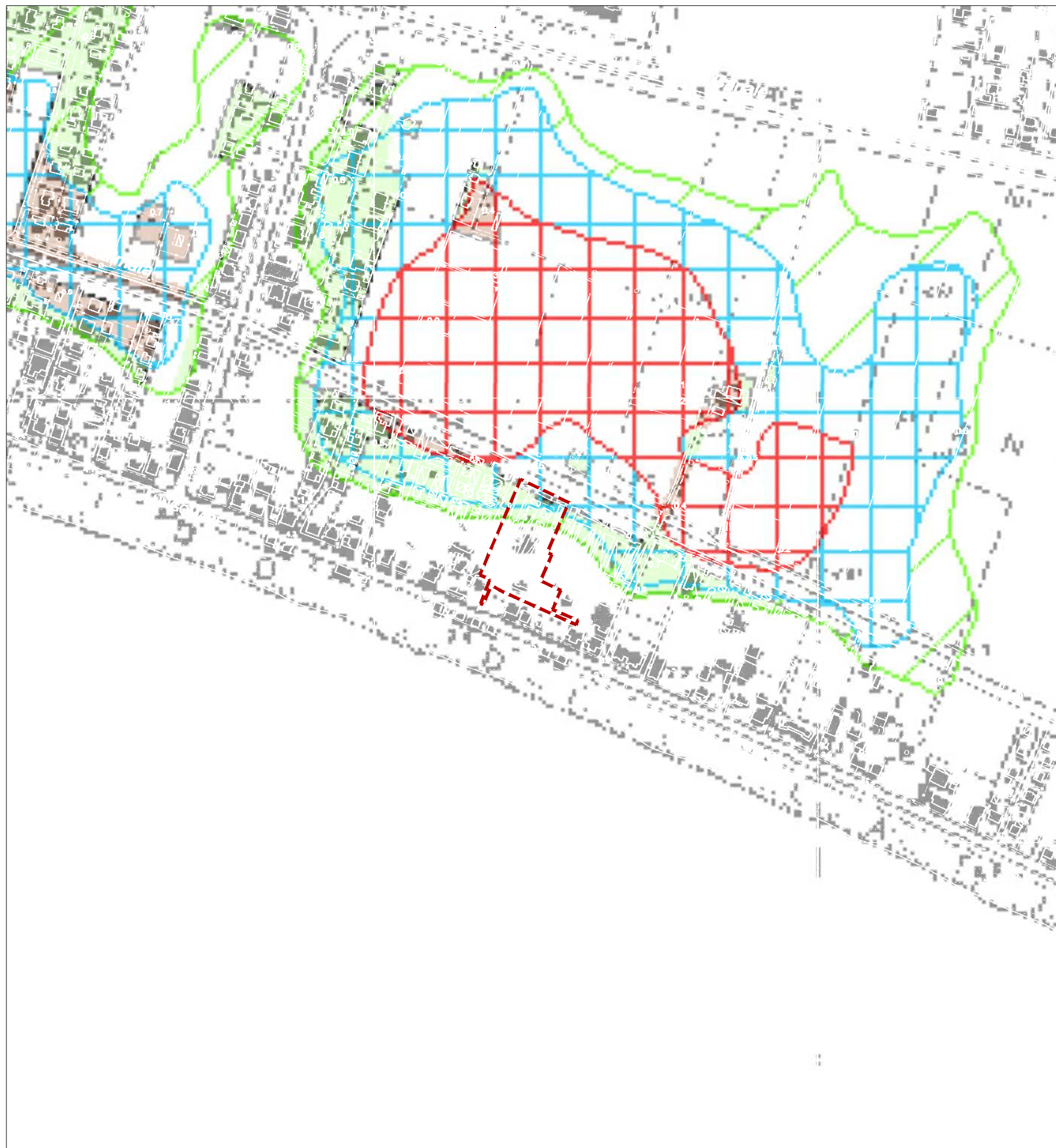
Ricognizione delle aree tutelate per legge  
art. 134 co. 1 lett. b e art. 142 co. 1 D.lvo 42/04


VINCOLO RICOGNITIVI DI LEGGE	Descrizione	Articolo
	a058_001 a) costa del mare	art. 5 L.R. 24/98
	b058_001 b) costa dei laghi	art. 6 L.R. 24/98
	c058_001 c) corsi delle acque pubbliche	art. 7 L.R. 24/98
	d058 d) montagne sopra i 1200 metri (artt. 140 e 144 D.lvo 490/99 - L.R. 17/08/83 n.37)	art. 8 L.R. 24/98
	f058_001 f) parchi e riserve naturali	art. 9 L.R. 24/98
	g058 g) aree boscate n.b. le aree boscate percorse da incendi non sono rappresentate nel presente elaborato	art. 10 L.R. 24/98
	h058_001 h) università agrarie e uso civico n.b. gli usi civici non sono integralmente rappresentati nel presente elaborato	art. 11 L.R. 24/98
	i058_001 i) zone umide	art. 12 L.R. 24/98
	m058_001 m) aree di interesse archeologico già individuate	art. 13 co 3 lett. a L.R. 24/98
	m058_001 m) ambiti di interesse archeologico già individuati	art. 13 co 3 lett. a L.R. 24/98
	mp058_001 m) aree di interesse archeologico già individuate - beni puntuali con fascia di rispetto	art. 13 co 3 lett. a L.R. 24/98
	ml058_001 m) aree di interesse archeologico già individuate - beni lineari con fascia di rispetto	art. 13 co 3 lett. a L.R. 24/98
	mi: riferimenti alla lettera dell'art. 136 e 142 del D.lvo 42/04 058: codice STAT della provincia 001: numero progressivo	






N.B.:  
- le aree tutelate per legge di cui alle lettere: e) ghiacciaie e circoli glaciali e i) vulcani non sono presenti nel territorio regionale.  
- le aree indicate nel co. 3 dell'art. 142 D.lvo 42/04 non sono individuate nel presente elaborato.  
Nella norma del PTPR relativa a ciascuna categoria di aree è indicata l'applicazione dell'art. 143 co 5 lett. a D.lvo 42/04





Individuazione degli immobili e delle aree tipizzati dal Piano Paesaggistico  
art. 134 comma 1, lett. c D.lvo 42/04




VINCOLO RICOGNITIVI DI PIANO	Descrizione	Articolo
	taa_001 1) aree agricole identitarie delle campagne romane e delle bonifiche agrarie	art. 51 L.R. 38/99
	cs_001 2) insediamenti urbani storici e territori contermini compresi in una fascia della profondità di 150 metri	artt. 59 e 60 L.R. 38/99 L.R. 27/2001
	tra_001 3) borghi identitari dell'architettura rurale	art. 31 bis 1 L.R. 24/98 L.R. 27/2001
	trp_001 3) beni singoli identitari dell'architettura rurale e relativa fascia di rispetto di 50 metri	art. 31 bis 1 L.R. 24/98 L.R. 27/2001
	tp_001 4) beni puntuali diffusi, testimonianza dei caratteri identitari archeologici e storici e relativa fascia di rispetto di 100 metri	art. 13 co.3 lett. a L.R. 24/98
	tl_001 5) beni lineari, testimonianza dei caratteri identitari archeologici e storici e relativa fascia di rispetto di 100 metri	art. 13 co.3 lett. a L.R. 24/98
	tc_001 5) canali delle bonifiche agrarie e relative sponde o piedi degli argini per una fascia di 150 metri ciascuno	L.R. 27/2001 art. 7 L.R. 24/98
	tg_001 6) beni puntuali e lineari diffusi, testimonianza dei caratteri identitari vegetazionali, geomorfologici e carsico-ipego con fascia di rispetto di 50 metri	L.R. 20/99
	t..._001 t...: sigla della categoria del bene tipizzato 001: numero progressivo	















 perimetro camping esistenti

AREE SOTTOPOSTE A TUTELA PER PERICOLO D'INONDAZIONE (artt. 7 - 23 - 24 - 25 - 26)	
	Aree a Pericolo A1 (c. 2 art. 7 e art. 23)
	Aree a Pericolo A2 (c. 2 art. 7 e art. 23 bis)
	Aree a Pericolo B1 (c. 2 art. 7 e art. 24)
	Aree a Pericolo B2 (c. 2 art. 7 e art. 25)
	Aree a Pericolo C (c. 2 art. 7 e art. 26)

AREE DI ATTENZIONE PER PERICOLO DI FRANA E D'INONDAZIONE (artt. 9 - 19 - 27)	
	Aree di Attenzione Geomorfologica (artt. 9 e 19)
	Aree di Attenzione Idraulica (artt. 9 e 27)
	Corsi d'acqua principali classificati pubblici con D.G.R. n° 452 del 01/04/05 (artt. 9 e 27)
	Altri corsi d'acqua principali (artt. 9 e 27)

AREE SOTTOPOSTE A TUTELA PER PERICOLO DI FRANA (artt. 6 - 16 - 17 - 18)	
	Aree a Pericolo A (c. 2 art. 6 e art. 16)
	Aree a Pericolo B (c. 2 art. 6 e art. 17)
	Aree a Pericolo C (c. 2 art. 6 e art. 18)

LIMITI AMMINISTRATIVI	
	Limite Autorità dei Bacini Regionali
	Limiti Comunali
	Limite Regionale


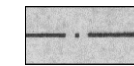
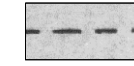
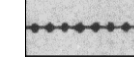











LIVELLI DI RISCHIO IN FUNZIONE DELLA PERICOLOSITA' E DEL VALORE ESPOSTO (art. 8 comma 5)		
ELEMENTI AREALI A RISCHIO	ELEMENTI LINEARI A RISCHIO	ELEMENTI PUNTUALI A RISCHIO
 R4	 R4	 R4
 R3	 R3	 R3
 R2	 R2	 R2

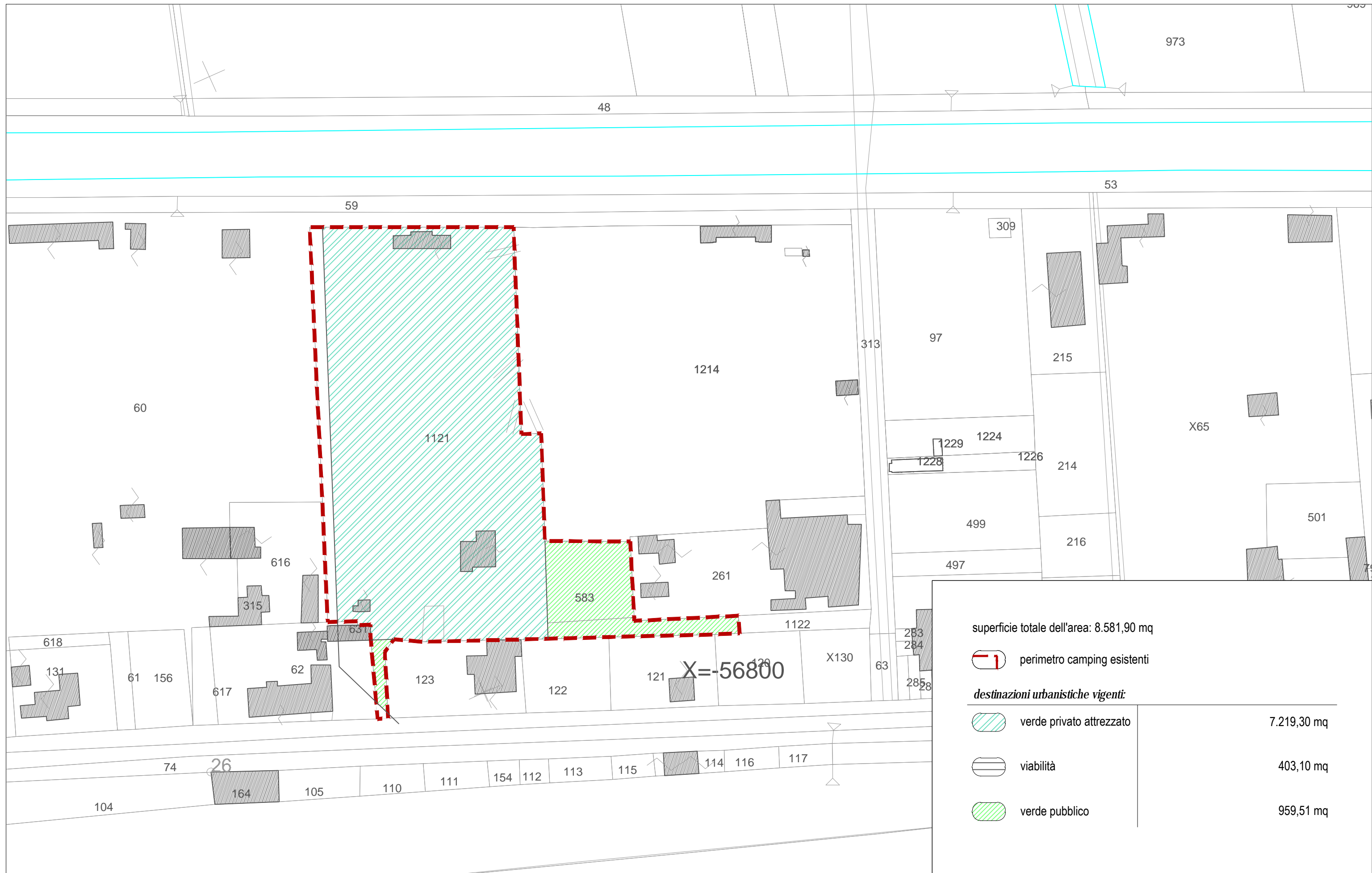


 Perimetro Camping esistenti


**Stralcio del Piano particolareggiato di esecuzione dei Compensori costieri**  
 PPE Marina di Latina - approvato con Del. di C.C. n° 24 del 20.05.1983

**Legenda**




-  Limite di Compensorio
-  Limite Zona di ristrutturazione
-  Limite dei 300 ml (ex L.R. 25.10.1978 n° 52)
-  Limite centro edificato (ex L.R. 25.10.1978 n° 52)
-  Espansione residenziale
-  Espansione residenziale e servizi comuni
-  Zona di completamento
-  Verde privato - conservazione dei volumi
-  Verde privato attrezzato
-  Verde pubblico
-  Verde pubblico attrezzato
-  Servizi comuni
-  Servizi generali
-  Scuole dell'obbligo, materne e asili nido
-  Arenile pubblico - vincolo generale di inedificabilità



superficie totale dell'area: 8.581,90 mq


 perimetro camping esistenti

**destinazioni urbanistiche vigenti:**

	verde privato attrezzato	7.219,30 mq
	viabilità	403,10 mq
	verde pubblico	959,51 mq



nome fascicolo

Camping Sole Azzurro

n° fascicolo

08

data

01.10.2012

aggiornamenti

elaborati

01\_Inquadramento su CTR

02\_Ripresa aerea

03\_Stato di fatto su base catastale

04\_Stralcio del PTP

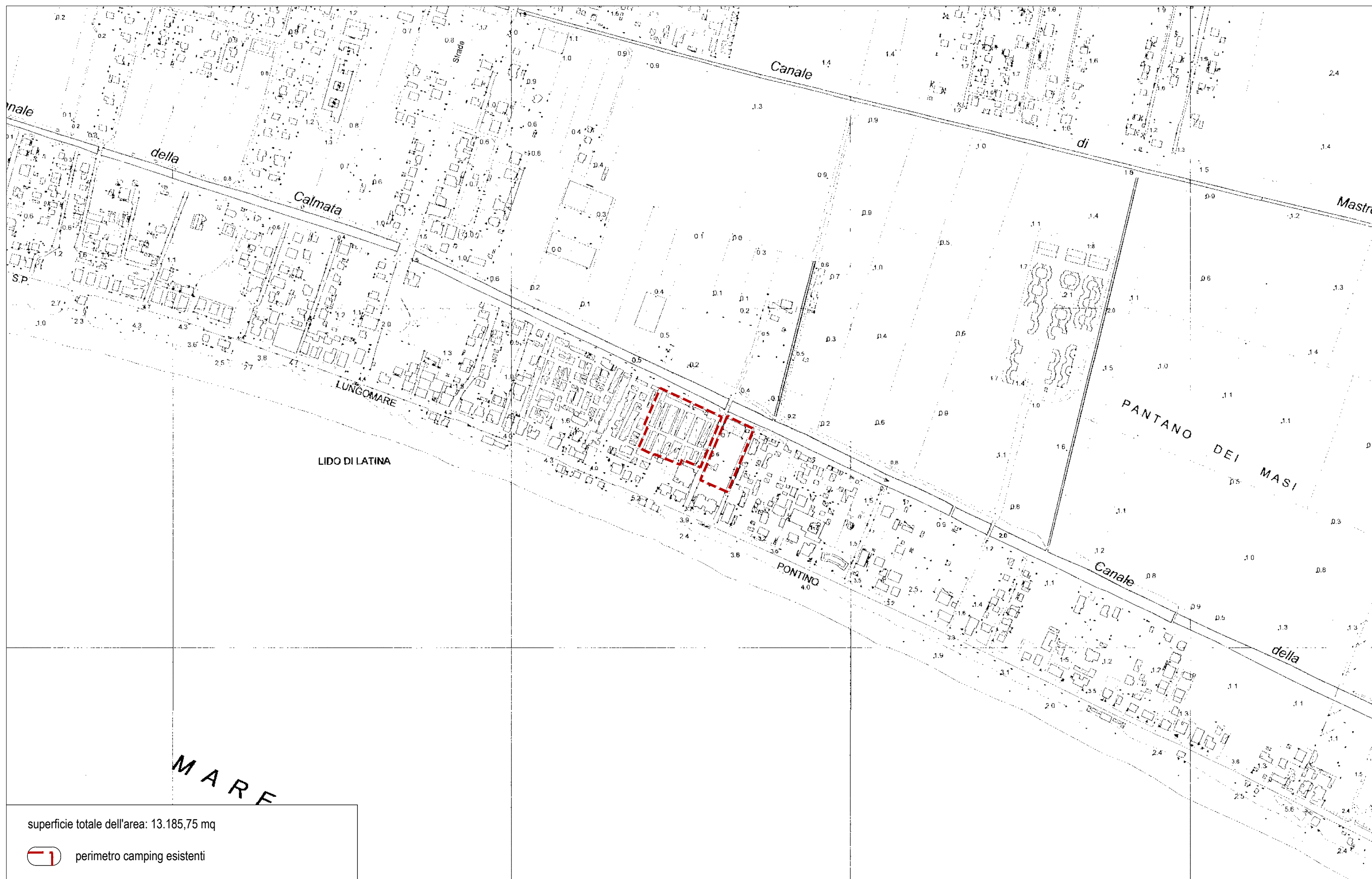
05\_Stralcio del PTPR - Tavola A "Sistemi ed ambiti di paesaggio"

06\_Stralcio del PTPR - Tavola B "Beni paesaggistici"

07\_Stralcio del PAI - Tavola "Aree sottoposte a tutela per dissesto idrogeologico"

08\_Previsioni urbanistiche vigenti


09\_Consistenze urbanistiche oggetto di variante



















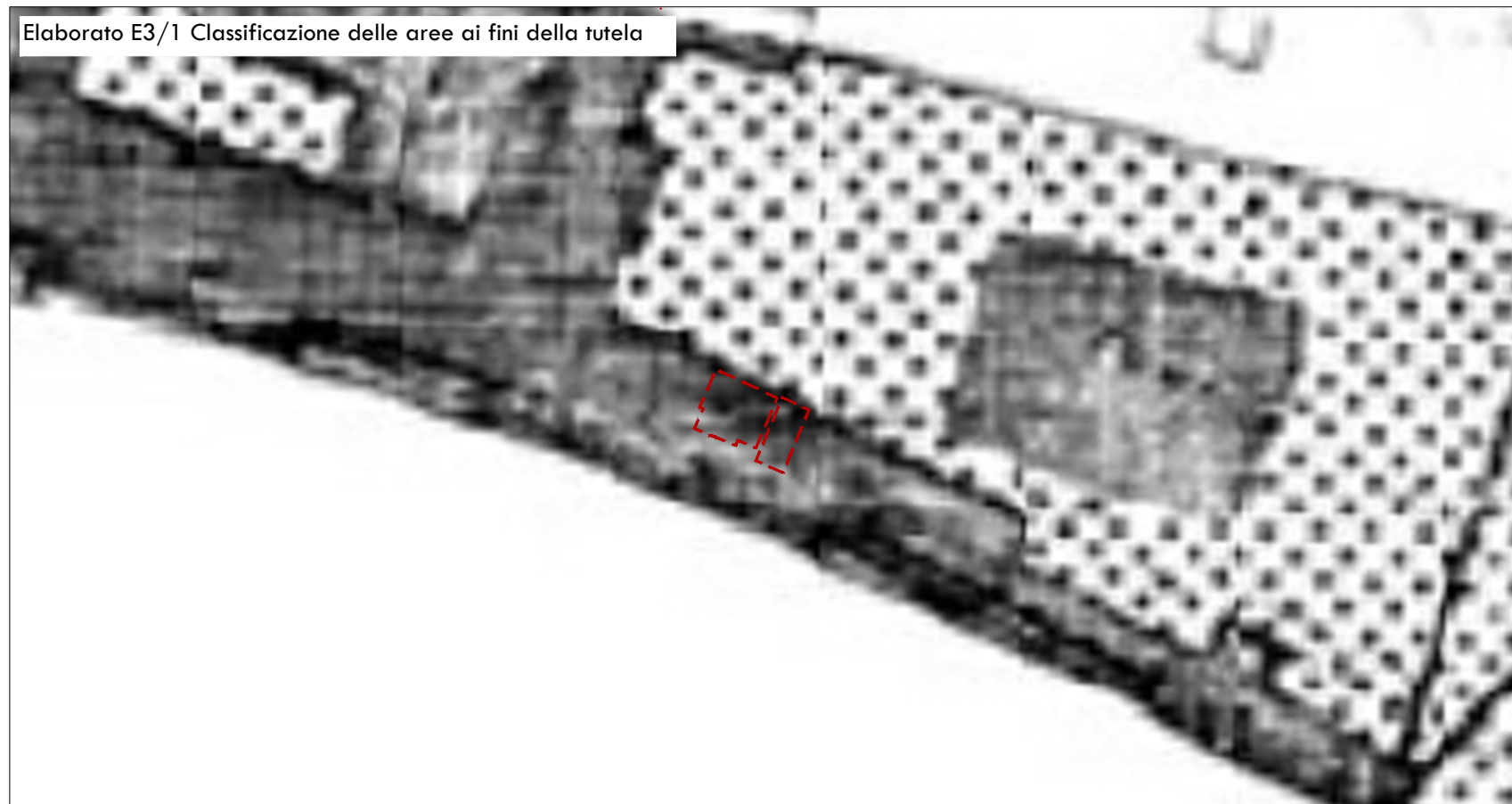
















Elaborato E1/1 Vincoli

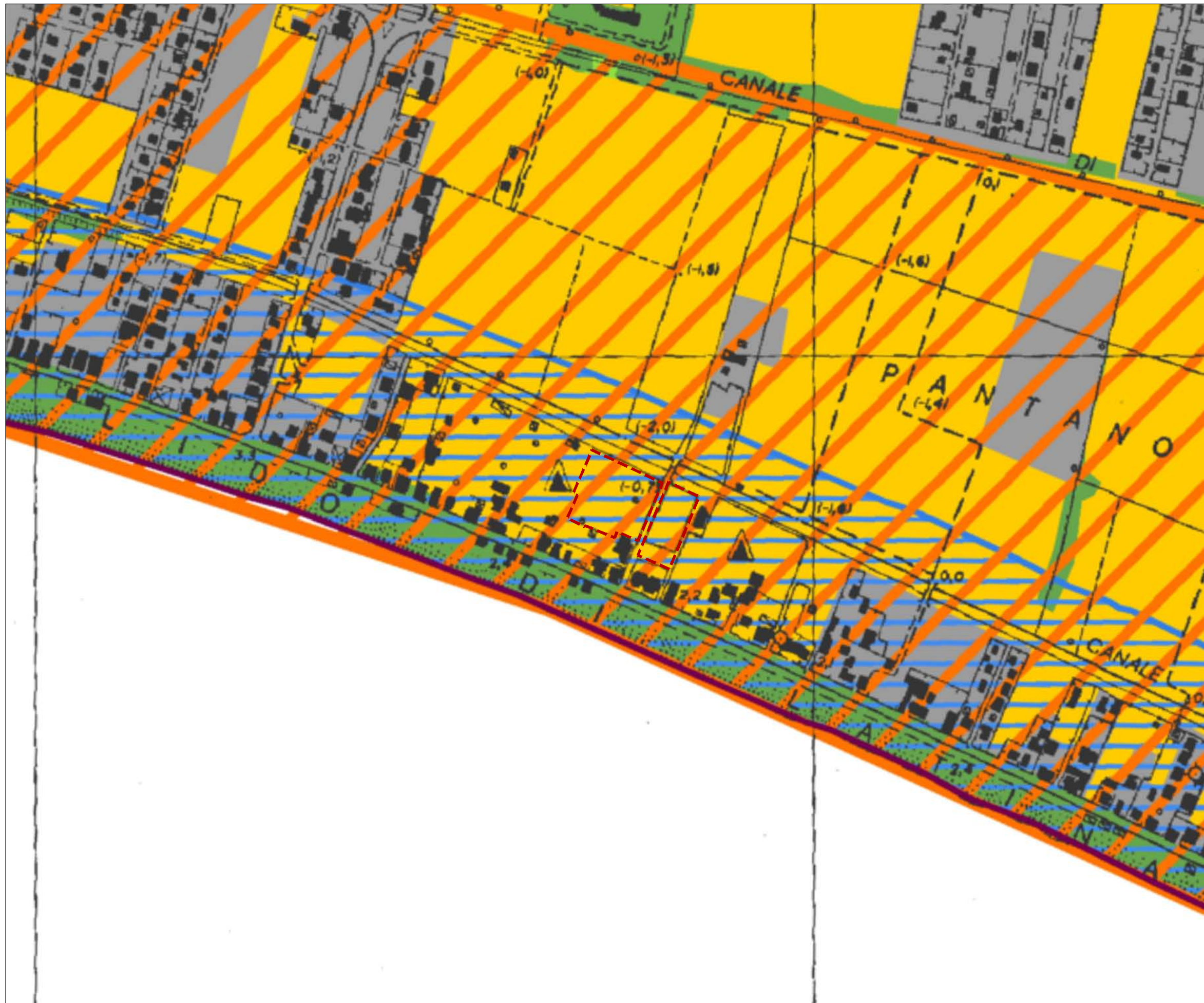


-  perimetro camping esistenti
  
- OOOO CONFINI DI REGIONE
- ..... CONFINI DI COMUNE
- PERIMETRO AMBITO DI P.T.C.
- PERIMETRO DEI S.A.P.
  
-  1 TERRITORI COSTIERI COMPRESI IN UNA FASCIA DI ML. 300 DALLA LINEA DI BATTIGIA - PUNTO A) ART. 1 L. 431/85.
-  2 TERRITORI CONTERMINI AI LAGHI COMPRESI IN UNA FASCIA DI ML. 300 DALLA LINEA DI BATTIGIA - PUNTO B) ART. 1 L. 431/85.
  
- FIUMI TORRENTI E CORSI D'ACQUA ISCRITTI NEGLI ELENCHI DI CUI AL T. U. APPROVATO CON R. D. 1775/37 PUNTO C) ART. 1 L. 431/85.
  
-  MONTAGNE PER LA PARTE ECCEDENTE I ML. 1.200 S. L. M. - PUNTO D) ART. 1 L. 431/85.
  
-  PARCHI E RISERVE NAZIONALI E REGIONALI NONCHE' I TERRITORI DI PROTEZIONE ESTERNA - PUNTO F) ART. 1 L. 431/85.
  
-  TERRITORI COPERTI DA BOSCHI E FORESTE O SOTTOPOSTI A VINCOLI DI RIMBOSCHIMENTO - PUNTO G) ART. 1 L. 431/85.
  
-  ZONE UMIDE INCLUSE NELL'ELENCO DEL D.P.R. N. 448 DEL 13-3-76 - PUNTO I) ART. 1 L. 431/85.
  
-  ZONE DI INTERESSE ARCHEOLOGICO PUNTO M) ART. 1 L. 431/85.:
-  GIÀ VINCOLATE DA D.D.M.M. EX LEGE 1089/39
-  ATTUALMENTE NON VINCOLATE DA D.D.M.M. EX LEGE 1089/39
-  AREE SOTTOPOSTE A VINCOLO DI INEDIFICABILITÀ TEMPORANEA AI SENSI DEGLI ARTT. 1 TER E 1 QUINQUIES DELLA LEGGE 431/85
-  AREE GIÀ SOTTOPOSTE A VINCOLO PAESAGGISTICO EX LEGE 1497/39
-  STRUTTURA COMPLESSA VINCOLATA
-  MONUMENTO ISOLATO VINCOLATO

Elaborato E3/1 Classificazione delle aree ai fini della tutela







-  perimetro camping esistenti
  
- OOOO CONFINI DI REGIONE
- ..... CONFINI DI COMUNE
- PERIMETRO AMBITO DI P.T.C.
- PERIMETRO DEI S.A.P.
  
-  1 TERRITORI COSTIERI COMPRESI IN UNA FASCIA DI ML. 300 DALLA LINEA DI BATTIGIA - PUNTO A) ART. 1 L. 431/85.
-  2 TERRITORI CONTERMINI AI LAGHI COMPRESI IN UNA FASCIA DI ML. 300 DALLA LINEA DI BATTIGIA - PUNTO B) ART. 1 L. 431/85.
  
- FIUMI TORRENTI E CORSI D'ACQUA ISCRITTI NEGLI ELENCHI DI CUI AL T. U. APPROVATO CON R. D. 1775/37 PUNTO C) ART. 1 L. 431/85.
  
-  MONTAGNE PER LA PARTE ECCEDENTE I ML. 1.200 S. L. M. - PUNTO D) ART. 1 L. 431/85.
  
-  PARCHI E RISERVE NAZIONALI E REGIONALI NONCHE' I TERRITORI DI PROTEZIONE ESTERNA - PUNTO F) ART. 1 L. 431/85.
  
-  TERRITORI COPERTI DA BOSCHI E FORESTE O SOTTOPOSTI A VINCOLI DI RIMBOSCHIMENTO - PUNTO G) ART. 1 L. 431/85.
  
-  ZONE UMIDE INCLUSE NELL'ELENCO DEL D.P.R. N. 448 DEL 13-3-76 - PUNTO I) ART. 1 L. 431/85.
  
-  ZONE DI INTERESSE ARCHEOLOGICO PUNTO M) ART. 1 L. 431/85.:
-  GIÀ VINCOLATE DA D.D.M.M. EX LEGE 1089/39
-  ATTUALMENTE NON VINCOLATE DA D.D.M.M. EX LEGE 1089/39
-  AREE SOTTOPOSTE A VINCOLO DI INEDIFICABILITÀ TEMPORANEA AI SENSI DEGLI ARTT. 1 TER E 1 QUINQUIES DELLA LEGGE 431/85
-  AREE GIÀ SOTTOPOSTE A VINCOLO PAESAGGISTICO EX LEGE 1497/39
-  STRUTTURA COMPLESSA VINCOLATA
-  MONUMENTO ISOLATO VINCOLATO






 perimetro camping esistenti







Sistemi ed ambiti del paesaggio

Sistema del Paesaggio Naturale	
	Paesaggio Naturale
	Paesaggio Naturale di Continuità
	Paesaggio Naturale Agrario
	Fascia di rispetto delle coste marine, lacuali e dei corsi d'acqua



  

Sistema del Paesaggio Agrario	
	Paesaggio Agrario di Rilevante Valore
	Paesaggio Agrario di Valore
	Paesaggio Agrario di Continuità



  

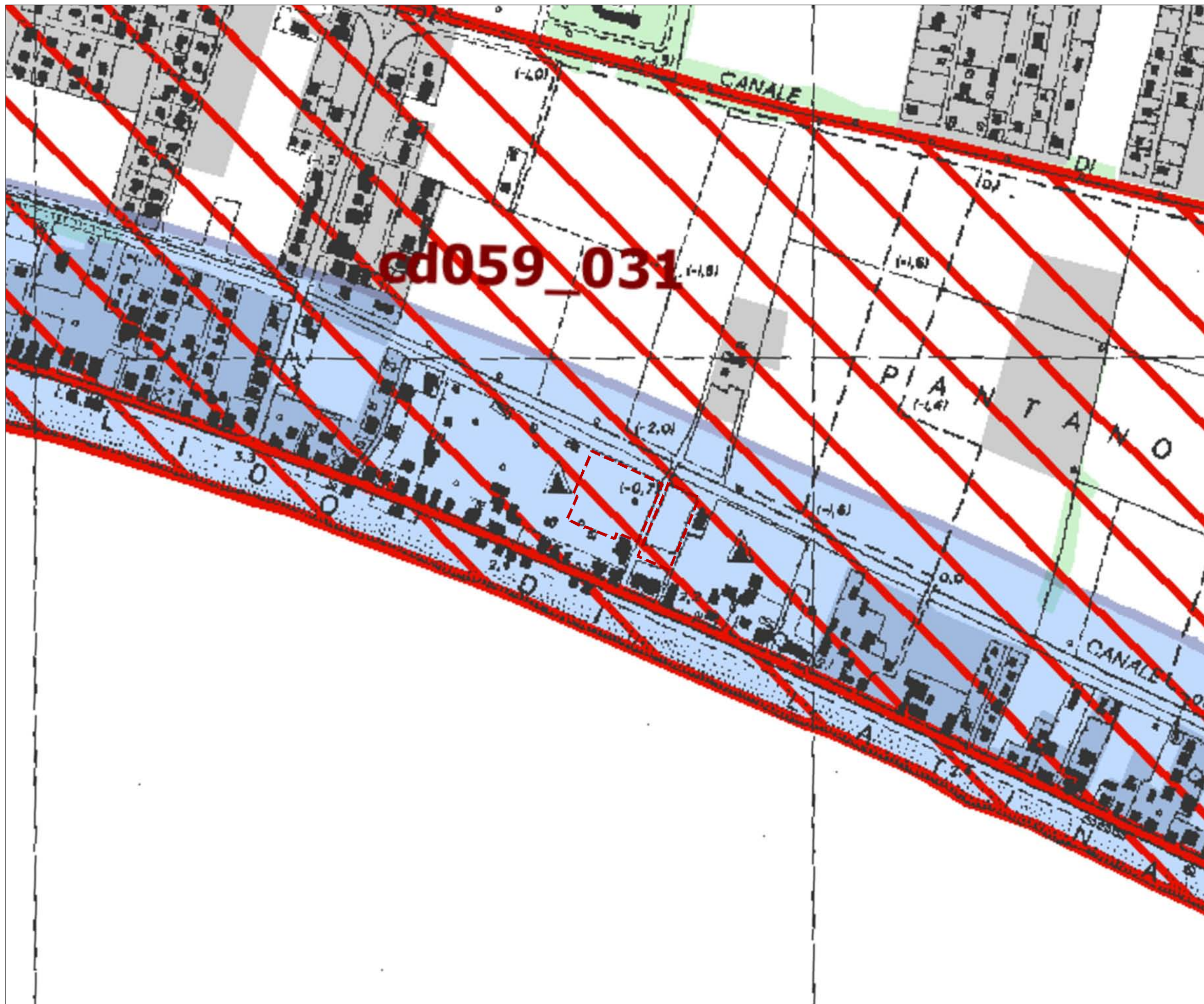
Sistema del Paesaggio Insediativo	
	Paesaggio dei Centri e Nuclei Storici con relativa fascia di rispetto di 150 metri
	Parchi, ville e giardini storici
	Paesaggio degli Insediamenti Urbani
	Paesaggio degli Insediamenti in Evoluzione
	Paesaggio dell'Insediamento Storico Diffuso
	Reti Infrastrutture e Servizi

	Ambiti di Recupero e Valorizzazione Paesistica
	Aree o Punti di Visuali

	Proposte comunali di modifica dei PTP vigenti
	Limiti comunali



 perimetro camping esistenti

### Beni paesaggistici

Individuazione degli immobili e delle aree di notevole interesse pubblico  
L.R. 37/83, art. 14 L.R. 24/98 - art. 134 co. 1 lett. a D.lvo 42/04 e art. 136 D.lvo 42/04

VINCOLI DICHIARATIVI	ab058_001	lett. a) e b) beni singoli: naturali, geologici, ville, parchi e giardini	art. 136 D.lvo 42/04
	cd058_001	lett. c) e d) beni d'insieme: vaste località con valore estetico tradizionale, bellezze panoramiche	art. 136 D.lvo 42/04
	cdm058_001	lett. c) beni d'insieme: vaste località per zone di interesse archeologico	art. 136 D.lvo 42/04 art. 13 co. 3 lett. b L.R. 24/98
	058_001	proposte di: a) rettifica perimetro dei provvedimenti; b) applicazione articolo 143 co 5 lett. b D.lvo 42/04	art. 22 co.2bis L.R. 24/98 art. 143 D.lvo 42/04
	ab058_001	mi: riferimenti alla lettera dell'art. 136 e 142 del D.lvo 42/04 058: codice STAT della provincia 001: numero progressivo	

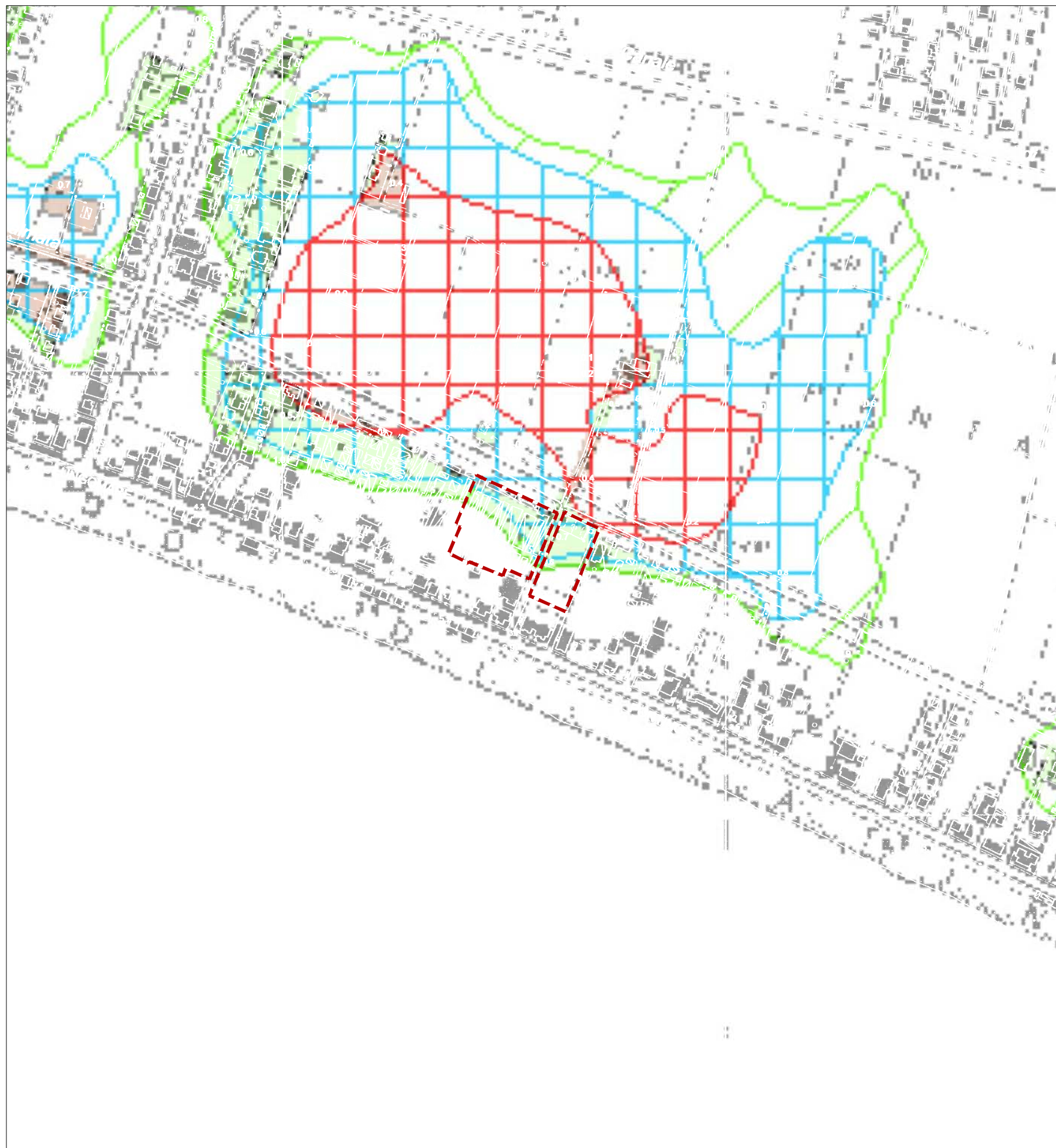
Ricognizione delle aree tutelate per legge  
art. 134 co. 1 lett. b e art. 142 co. 1 D.lvo 42/04


VINCOLI RICOGNITIVI DI LEGGE	a058_001	a) costa del mare	art. 5 L.R. 24/98
	b058_001 <td>b) costa dei laghi <td>art. 6 L.R. 24/98</td> </td>	b) costa dei laghi <td>art. 6 L.R. 24/98</td>	art. 6 L.R. 24/98
	c058_001 <td>c) corsi delle acque pubbliche <td>art. 7 L.R. 24/98</td> </td>	c) corsi delle acque pubbliche <td>art. 7 L.R. 24/98</td>	art. 7 L.R. 24/98
	d058 <td>d) montagne sopra i 1200 metri (artt. 140 e 144 D.lvo 490/99 - L.R. 17/08/83 n.37)</td> <td>art. 8 L.R. 24/98</td>	d) montagne sopra i 1200 metri (artt. 140 e 144 D.lvo 490/99 - L.R. 17/08/83 n.37)	art. 8 L.R. 24/98
	f058_001 <td>f) parchi e riserve naturali</td> <td>art. 9 L.R. 24/98</td>	f) parchi e riserve naturali	art. 9 L.R. 24/98
	g058 <td>g) aree boscate n.b. le aree boscate percorse da incendi non sono rappresentate nel presente elaborato</td> <td>art. 10 L.R. 24/98</td>	g) aree boscate n.b. le aree boscate percorse da incendi non sono rappresentate nel presente elaborato	art. 10 L.R. 24/98
	h058_001 <td>h) università agrarie e uso civico n.b. gli usi civici non sono integralmente rappresentati nel presente elaborato</td> <td>art. 11 L.R. 24/98</td>	h) università agrarie e uso civico n.b. gli usi civici non sono integralmente rappresentati nel presente elaborato	art. 11 L.R. 24/98
	i058_001 <td>i) zone umide</td> <td>art. 12 L.R. 24/98</td>	i) zone umide	art. 12 L.R. 24/98
	m058_001 <td>m) aree di interesse archeologico già individuate</td> <td>art. 13 co 3 lett. a L.R. 24/98</td>	m) aree di interesse archeologico già individuate	art. 13 co 3 lett. a L.R. 24/98
	m058_001 <td>m) ambiti di interesse archeologico già individuati</td> <td>art. 13 co 3 lett. a L.R. 24/98</td>	m) ambiti di interesse archeologico già individuati	art. 13 co 3 lett. a L.R. 24/98
	mp058_001 <td>m) aree di interesse archeologico già individuate - beni puntuali con fascia di rispetto</td> <td>art. 13 co 3 lett. a L.R. 24/98</td>	m) aree di interesse archeologico già individuate - beni puntuali con fascia di rispetto	art. 13 co 3 lett. a L.R. 24/98
	ml058_001 <td>m) aree di interesse archeologico già individuate - beni lineari con fascia di rispetto</td> <td>art. 13 co 3 lett. a L.R. 24/98</td>	m) aree di interesse archeologico già individuate - beni lineari con fascia di rispetto	art. 13 co 3 lett. a L.R. 24/98
	mi <td>mi: riferimenti alla lettera dell'art. 136 e 142 del D.lvo 42/04 058: codice STAT della provincia 001: numero progressivo</td> <td></td>	mi: riferimenti alla lettera dell'art. 136 e 142 del D.lvo 42/04 058: codice STAT della provincia 001: numero progressivo	






N.B.:  
- le aree tutelate per legge di cui alle lettere: e) ghiacciaie e circoli glaciali e i) vulcani non sono presenti nel territorio regionale.  
- le aree indicate nel co. 3 dell'art. 142 D.lvo 42/04 non sono individuate nel presente elaborato.  
Nella norma del PTPR relativa a ciascuna categoria di aree è indicata l'applicazione dell'art. 143 co 5 lett. a D.lvo 42/04





Individuazione degli immobili e delle aree tipizzati dal Piano Paesaggistico  
art. 134 comma 1, lett. c D.lvo 42/04




VINCOLI RICOGNITIVI DI PIANO	taa_001	1) aree agricole identitarie delle campagne romane e delle bonifiche agrarie	art. 51 L.R. 38/99
	cs_001 <th>2) insediamenti urbani storici e territori contermini compresi in una fascia della profondità di 150 metri</th> <td>artt. 59 e 60 L.R. 38/99 L.R. 27/2001</td>	2) insediamenti urbani storici e territori contermini compresi in una fascia della profondità di 150 metri	artt. 59 e 60 L.R. 38/99 L.R. 27/2001
	tra_001 <th>3) borghi identitari dell'architettura rurale</th> <td>art. 31 bis 1 L.R. 24/98 L.R. 27/2001</td>	3) borghi identitari dell'architettura rurale	art. 31 bis 1 L.R. 24/98 L.R. 27/2001
	trp_001 <th>3) beni singoli identitari dell'architettura rurale e relativa fascia di rispetto di 50 metri</th> <td>art. 31 bis 1 L.R. 24/98 L.R. 27/2001</td>	3) beni singoli identitari dell'architettura rurale e relativa fascia di rispetto di 50 metri	art. 31 bis 1 L.R. 24/98 L.R. 27/2001
	tp_001 <th>4) beni puntuali diffusi, testimonianza dei caratteri identitari archeologici e storici e relativa fascia di rispetto di 100 metri</th> <td>art. 13 co.3 lett. a L.R. 24/98</td>	4) beni puntuali diffusi, testimonianza dei caratteri identitari archeologici e storici e relativa fascia di rispetto di 100 metri	art. 13 co.3 lett. a L.R. 24/98
	tl_001 <th>5) beni lineari, testimonianza dei caratteri identitari archeologici e storici e relativa fascia di rispetto di 100 metri</th> <td>art. 13 co.3 lett. a L.R. 24/98</td>	5) beni lineari, testimonianza dei caratteri identitari archeologici e storici e relativa fascia di rispetto di 100 metri	art. 13 co.3 lett. a L.R. 24/98
	tc_001 <th>5) canali delle bonifiche agrarie e relative sponde o piedi degli argini per una fascia di 150 metri ciascuno</th> <td>L.R. 27/2001 art. 7 L.R. 24/98</td>	5) canali delle bonifiche agrarie e relative sponde o piedi degli argini per una fascia di 150 metri ciascuno	L.R. 27/2001 art. 7 L.R. 24/98
	tg_001 <th>6) beni puntuali e lineari diffusi, testimonianza dei caratteri identitari vegetazionali, geomorfologici e carsico-ipego con fascia di rispetto di 50 metri</th> <td>L.R. 20/99</td>	6) beni puntuali e lineari diffusi, testimonianza dei caratteri identitari vegetazionali, geomorfologici e carsico-ipego con fascia di rispetto di 50 metri	L.R. 20/99
	t..._001 <td>t...: sigla della categoria del bene tipizzato 001: numero progressivo</td> <td></td>	t...: sigla della categoria del bene tipizzato 001: numero progressivo	















 perimetro camping esistenti

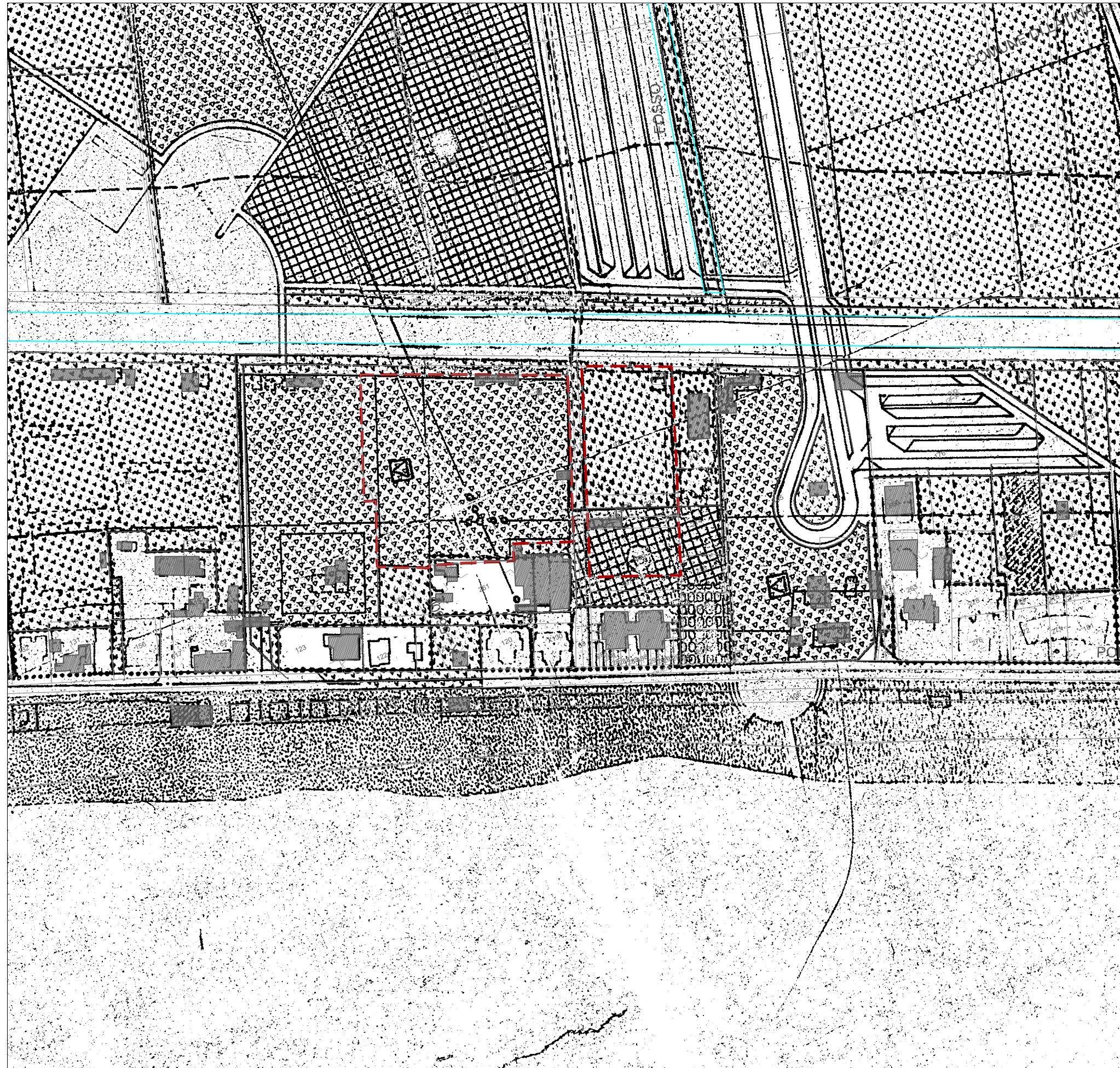
AREE SOTTOPOSTE A TUTELA PER PERICOLO D'INONDAZIONE (artt. 7 - 23 - 24 - 25 - 26)	
	Aree a Pericolo A1 (c. 2 art. 7 e art. 23)
	Aree a Pericolo A2 (c. 2 art. 7 e art. 23 bis)
	Aree a Pericolo B1 (c. 2 art. 7 e art. 24)
	Aree a Pericolo B2 (c. 2 art. 7 e art. 25)
	Aree a Pericolo C (c. 2 art. 7 e art. 26)

AREE DI ATTENZIONE PER PERICOLO DI FRANA E D'INONDAZIONE (artt. 9 - 19 - 27)	
	Aree di Attenzione Geomorfologica (artt. 9 e 19)
	Aree di Attenzione Idraulica (artt. 9 e 27)
	Corsi d'acqua principali classificati pubblici con D.G.R. n° 452 del 01/04/05 (artt. 9 e 27)
	Altri corsi d'acqua principali (artt. 9 e 27)

AREE SOTTOPOSTE A TUTELA PER PERICOLO DI FRANA (artt. 6 - 16 - 17 - 18)	
	Aree a Pericolo A (c. 2 art. 6 e art. 16)
	Aree a Pericolo B (c. 2 art. 6 e art. 17)
	Aree a Pericolo C (c. 2 art. 6 e art. 18)

LIMITI AMMINISTRATIVI	
	Limite Autorità dei Bacini Regionali
	Limiti Comunali
	Limite Regionale

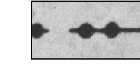
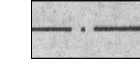
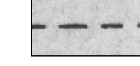

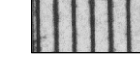
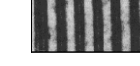




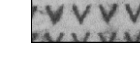




LIVELLI DI RISCHIO IN FUNZIONE DELLA PERICOLOSITA' E DEL VALORE ESPOSTO (art. 8 comma 5)		
ELEMENTI AREALI A RISCHIO	ELEMENTI LINEARI A RISCHIO	ELEMENTI PUNTUALI A RISCHIO
 R4	 R4	 R4
 R3	 R3	 R3
 R2	 R2	 R2

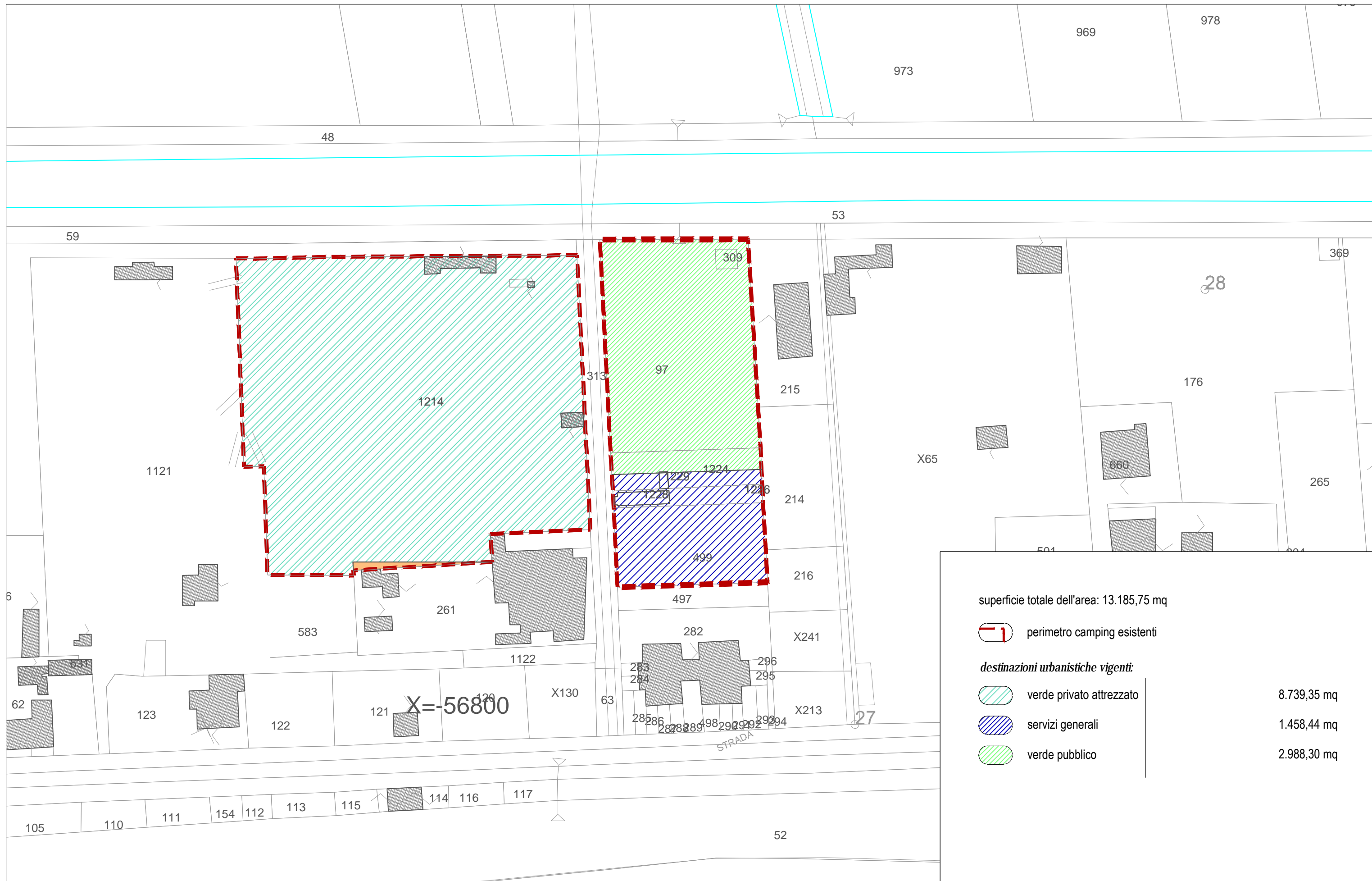






 Perimetro Camping esistenti

**Stralcio del Piano particolareggiato di esecuzione dei Compensori costieri**  
 PPE Marina di Latina - approvato con Del. di C.C. n° 24 del 20.05.1983

**Legenda**

-  Limite di Compensorio
-  Limite Zona di ristrutturazione
-  Limite dei 300 ml (ex L.R. 25.10.1978 n° 52)
-  Limite centro edificato (ex L.R. 25.10.1978 n° 52)
-  Espansione residenziale
-  Espansione residenziale e servizi comuni
-  Zona di completamento
-  Verde privato - conservazione dei volumi
-  Verde privato attrezzato
-  Verde pubblico
-  Verde pubblico attrezzato
-  Servizi comuni
-  Servizi generali
-  Scuole dell'obbligo, materne e asili nido
-  Arenile pubblico - vincolo generale di inedificabilità



superficie totale dell'area: 13.185,75 mq	
	perimetro camping esistenti
<b>destinazioni urbanistiche vigenti:</b>	
	verde privato attrezzato 8.739,35 mq
	servizi generali 1.458,44 mq
	verde pubblico 2.988,30 mq



nome fascicolo

Camping Stella Mare

n° fascicolo

09

data

01.10.2012

aggiornamenti

elaborati

01\_Inquadramento su CTR

02\_Ripresa aerea

03\_Stato di fatto su base catastale

04\_Stralcio del PTP

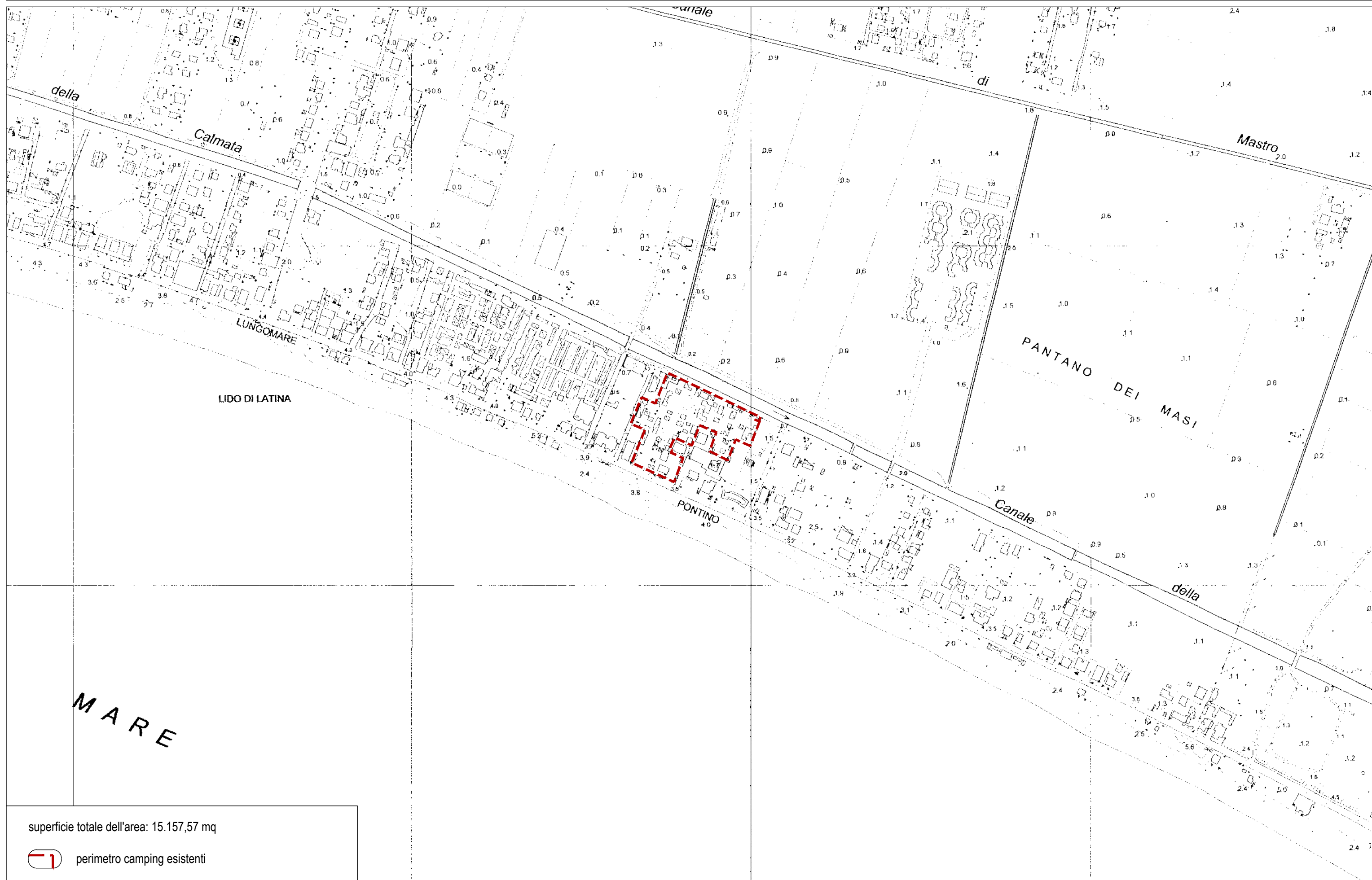
05\_Stralcio del PTPR - Tavola A "Sistemi ed ambiti di paesaggio"

06\_Stralcio del PTPR - Tavola B "Beni paesaggistici"


07\_Stralcio del PAI - Tavola "Aree sottoposte a tutela per dissesto idrogeologico"

08\_Previsioni urbanistiche vigenti

09\_Consistenze urbanistiche oggetto di variante



superficie totale dell'area: 15.157,57 mq

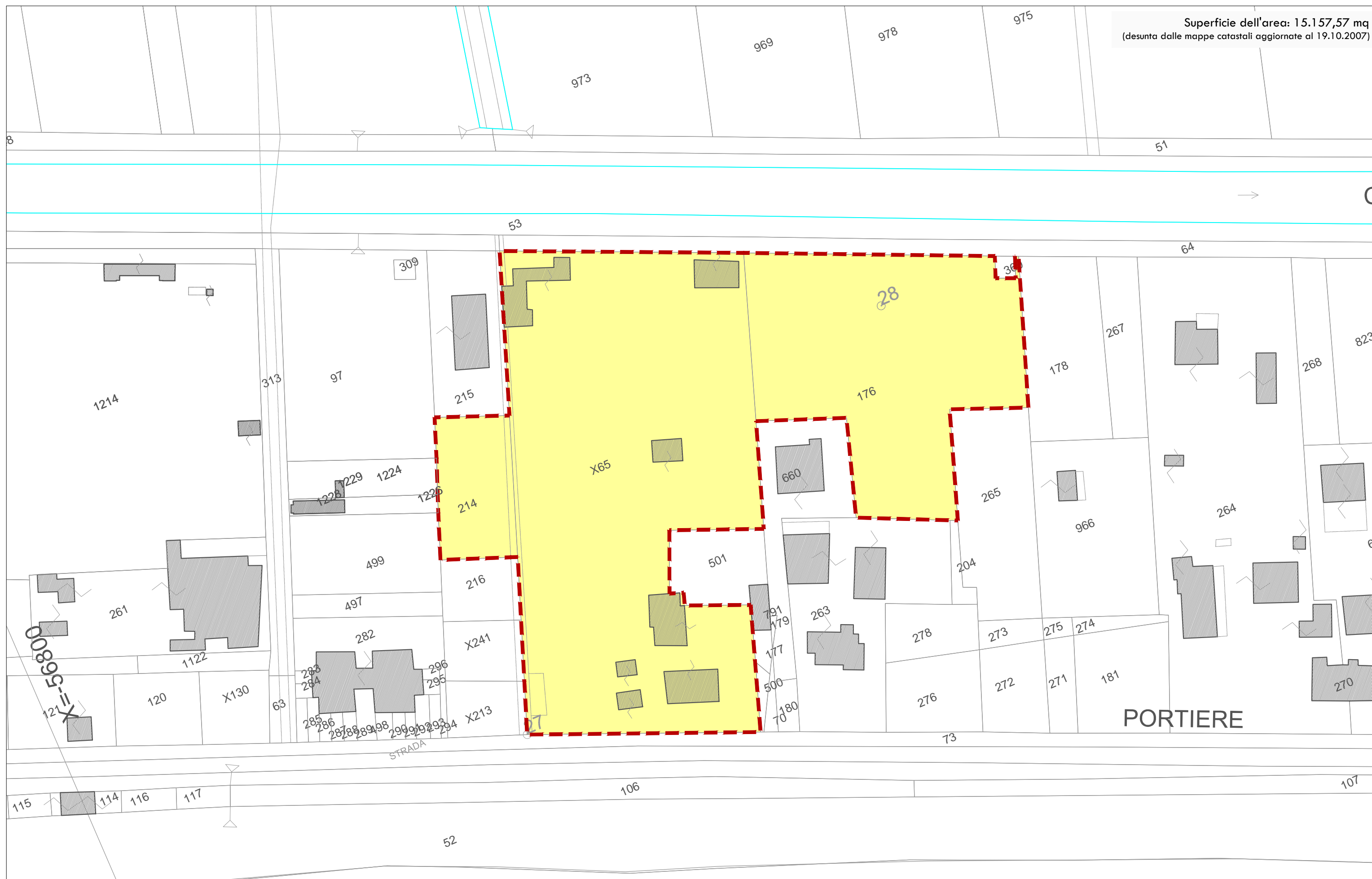
 perimetro camping esistenti




superficie totale dell'area: 15.157,57 mq

















perimetro camping esistenti

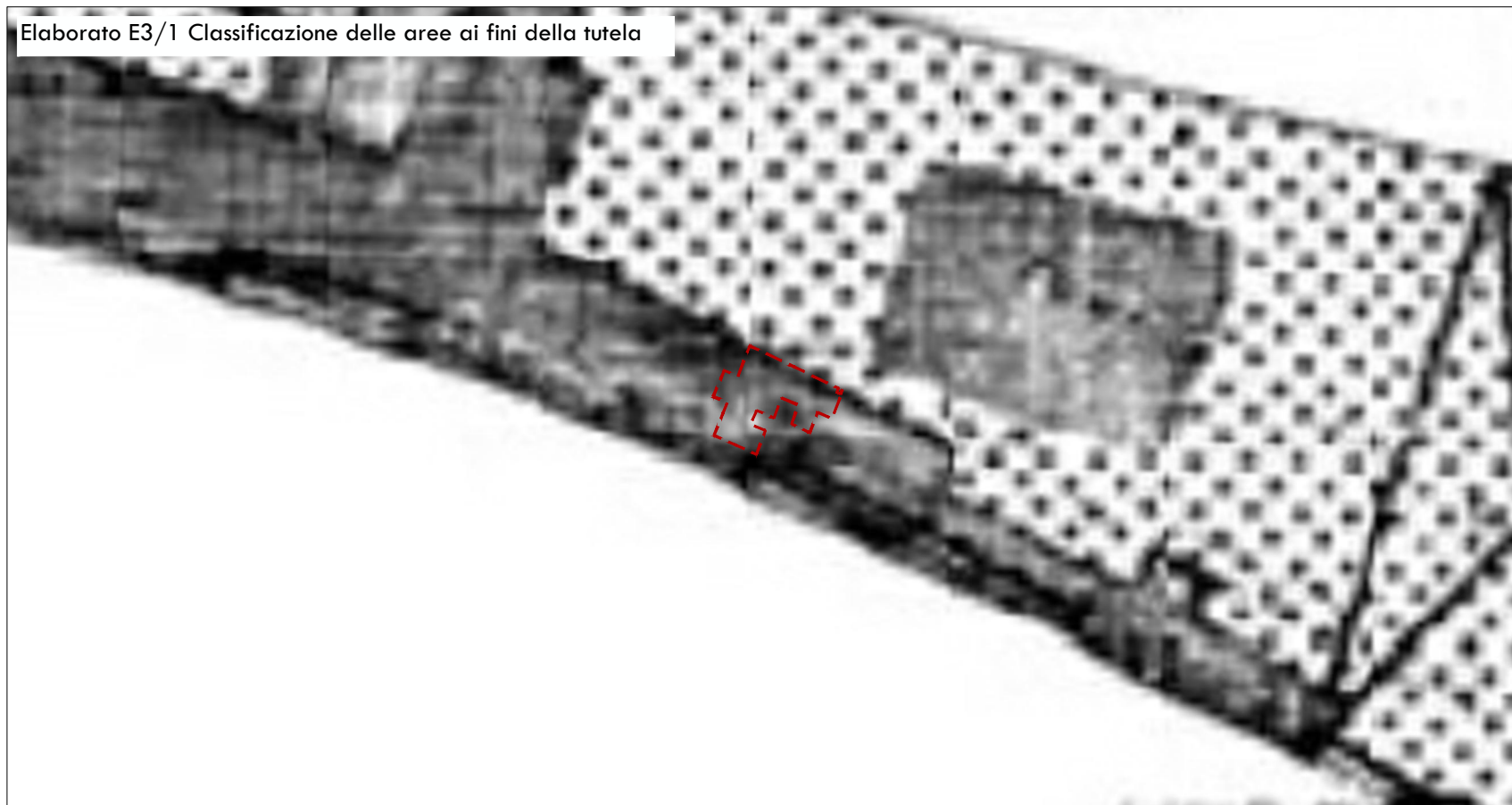
















Elaborato E1/1 Vincoli

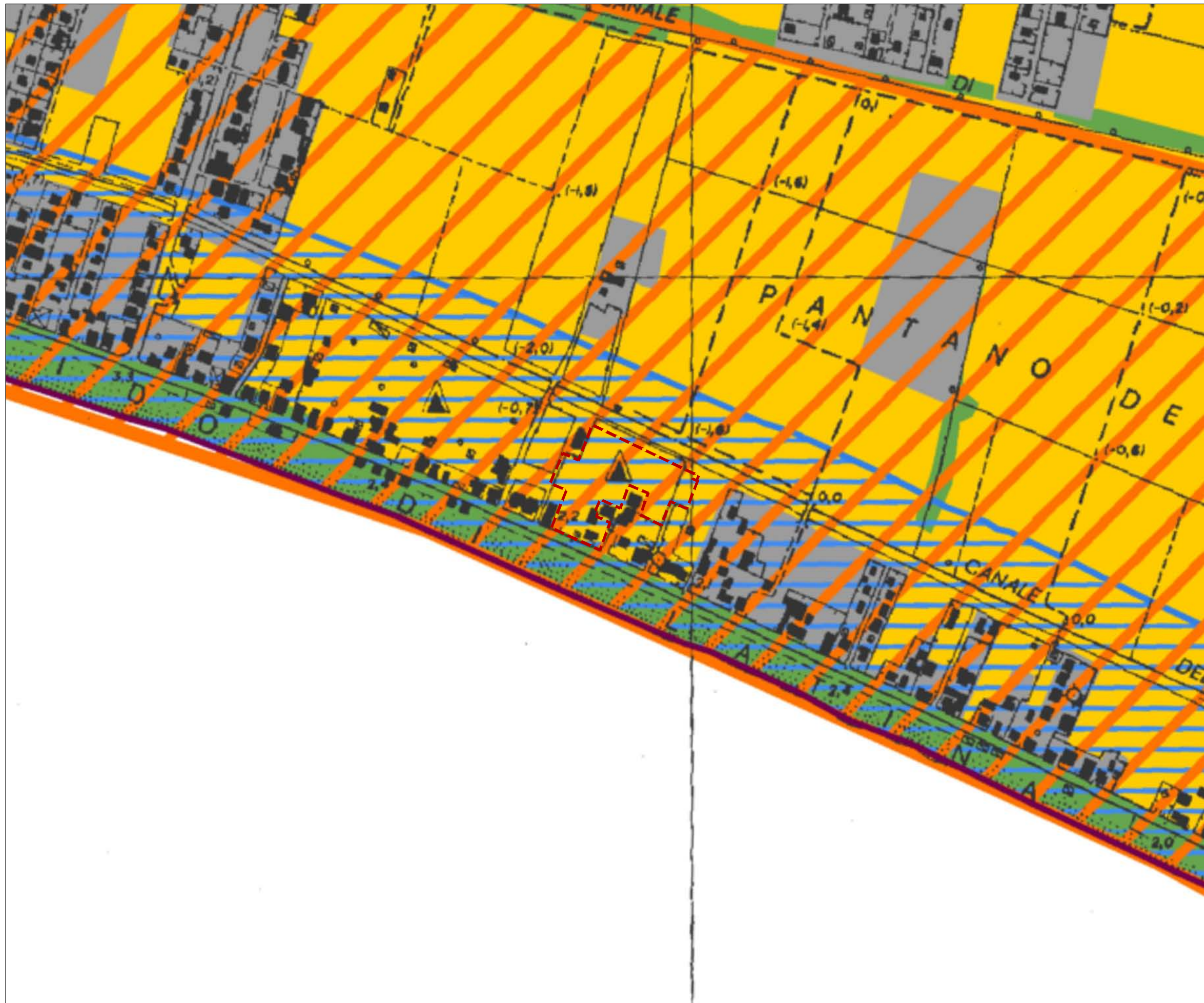


-  perimetro camping esistenti
  
- OOOO CONFINE DI REGIONE
- ..... CONFINE DI COMUNE
- PERIMETRO AMBITO DI P.T.C.
- PERIMETRO DEI S.A.P.
  
-  1 TERRITORI COSTIERI COMPRESI IN UNA FASCIA DI ML. 300 DALLA LINEA DI BATTIGIA - PUNTO A) ART. 1 L. 431/85.
-  2 TERRITORI CONTERMINI AI LAGHI COMPRESI IN UNA FASCIA DI ML. 300 DALLA LINEA DI BATTIGIA - PUNTO B) ART. 1 L. 431/85.
  
- FIUMI TORRENTI E CORSI D'ACQUA ISCRITTI NEGLI ELENCHI DI CUI AL T. U. APPROVATO CON R. D. 1775/37 PUNTO C) ART. 1 L. 431/85.
  
-  MONTAGNE PER LA PARTE ECCEDENTE I ML. 1.200 S. L. M. - PUNTO D) ART. 1 L. 431/85.
  
-  PARCHI E RISERVE NAZIONALI E REGIONALI NONCHE' I TERRITORI DI PROTEZIONE ESTERNA - PUNTO F) ART. 1 L. 431/85.
  
-  TERRITORI COPERTI DA BOSCHI E FORESTE O SOTTOPOSTI A VINCOLI DI RIMBOSCHIMENTO - PUNTO G) ART. 1 L. 431/85.
  
-  ZONE UMIDE INCLUSE NELL'ELENCO DEL D.P.R. N. 448 DEL 13-3-76 - PUNTO I) ART. 1 L. 431/85.
  
-  ZONE DI INTERESSE ARCHEOLOGICO PUNTO M) ART. 1 L. 431/85.:
-  GIÀ VINCOLATE DA D.D.M.M. EX LEGGE 1089/39
-  ATTUALMENTE NON VINCOLATE DA D.D.M.M. EX LEGGE 1089/39
-  AREE SOTTOPOSTE A VINCOLO DI INEDIFICABILITÀ TEMPORANEA AI SENSI DEGLI ARTT. 1 TER E 1 QUINQUIES DELLA LEGGE 431/85
-  AREE GIÀ SOTTOPOSTE A VINCOLO PAESAGGISTICO EX LEGGE 1497/39
-  STRUTTURA COMPLESSA VINCOLATA
-  MONUMENTO ISOLATO VINCOLATO

Elaborato E3/1 Classificazione delle aree ai fini della tutela







-  perimetro camping esistenti
  
- OOOO CONFINE DI REGIONE
- ..... CONFINE DI COMUNE
- PERIMETRO AMBITO DI P.T.C.
- PERIMETRO DEI S.A.P.
  
-  1 TERRITORI COSTIERI COMPRESI IN UNA FASCIA DI ML. 300 DALLA LINEA DI BATTIGIA - PUNTO A) ART. 1 L. 431/85.
-  2 TERRITORI CONTERMINI AI LAGHI COMPRESI IN UNA FASCIA DI ML. 300 DALLA LINEA DI BATTIGIA - PUNTO B) ART. 1 L. 431/85.
  
- FIUMI TORRENTI E CORSI D'ACQUA ISCRITTI NEGLI ELENCHI DI CUI AL T. U. APPROVATO CON R. D. 1775/37 PUNTO C) ART. 1 L. 431/85.
  
-  MONTAGNE PER LA PARTE ECCEDENTE I ML. 1.200 S. L. M. - PUNTO D) ART. 1 L. 431/85.
  
-  PARCHI E RISERVE NAZIONALI E REGIONALI NONCHE' I TERRITORI DI PROTEZIONE ESTERNA - PUNTO F) ART. 1 L. 431/85.
  
-  TERRITORI COPERTI DA BOSCHI E FORESTE O SOTTOPOSTI A VINCOLI DI RIMBOSCHIMENTO - PUNTO G) ART. 1 L. 431/85.
  
-  ZONE UMIDE INCLUSE NELL'ELENCO DEL D.P.R. N. 448 DEL 13-3-76 - PUNTO I) ART. 1 L. 431/85.
  
-  ZONE DI INTERESSE ARCHEOLOGICO PUNTO M) ART. 1 L. 431/85.:
-  GIÀ VINCOLATE DA D.D.M.M. EX LEGGE 1089/39
-  ATTUALMENTE NON VINCOLATE DA D.D.M.M. EX LEGGE 1089/39
-  AREE SOTTOPOSTE A VINCOLO DI INEDIFICABILITÀ TEMPORANEA AI SENSI DEGLI ARTT. 1 TER E 1 QUINQUIES DELLA LEGGE 431/85
-  AREE GIÀ SOTTOPOSTE A VINCOLO PAESAGGISTICO EX LEGGE 1497/39
-  STRUTTURA COMPLESSA VINCOLATA
-  MONUMENTO ISOLATO VINCOLATO






 perimetro camping esistenti







Sistemi ed ambiti del paesaggio

Sistema del Paesaggio Naturale	
	Paesaggio Naturale
	Paesaggio Naturale di Continuità
	Paesaggio Naturale Agrario
	Fascia di rispetto delle coste marine, lacuali e dei corsi d'acqua



  

Sistema del Paesaggio Agrario	
	Paesaggio Agrario di Rilevante Valore
	Paesaggio Agrario di Valore
	Paesaggio Agrario di Continuità



  

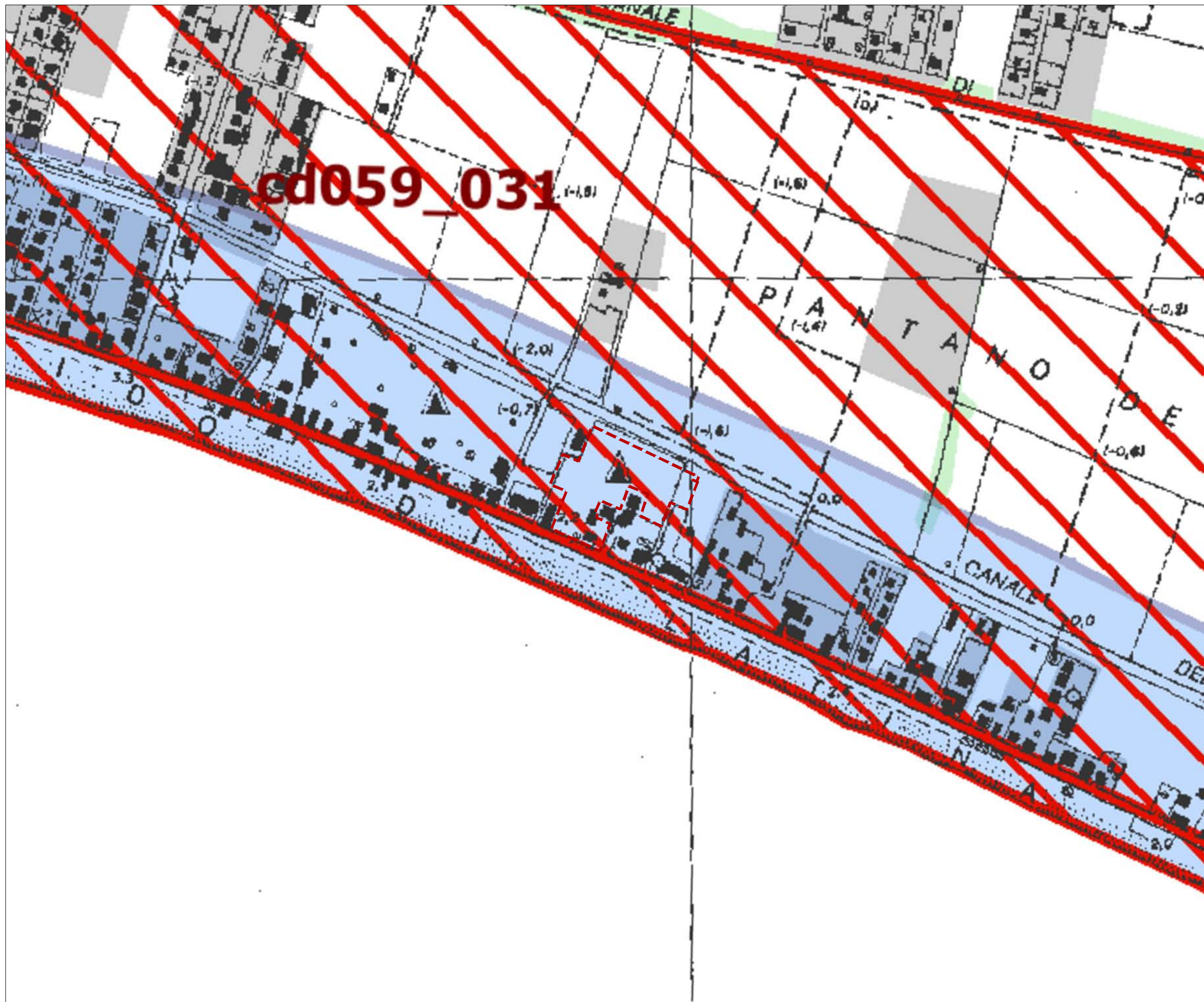
Sistema del Paesaggio Insediativo	
	Paesaggio dei Centri e Nuclei Storici con relativa fascia di rispetto di 150 metri
	Parchi, ville e giardini storici
	Paesaggio degli Insediamenti Urbani
	Paesaggio degli Insediamenti in Evoluzione
	Paesaggio dell'Insediamento Storico Diffuso
	Reti Infrastrutture e Servizi

	Ambiti di Recupero e Valorizzazione Paesistica
	Aree o Punti di Visuali

	Proposte comunali di modifica dei PTP vigenti
	Limiti comunali



 perimetro camping esistenti

### Beni paesaggistici

Individuazione degli immobili e delle aree di notevole interesse pubblico  
L.R. 37/83, art. 14 L.R. 24/98 - art. 134 co. 1 lett. a D.lvo 42/04 e art. 136 D.lvo 42/04

VINCOLI DICHIARATIVI	Descrizione	Articolo
ab058_001	lett. a) e b) beni singoli: naturali, geologici, ville, parchi e giardini	art. 136 D.lvo 42/04
cd058_001	lett. c) e d) beni d'insieme: vaste località con valore estetico tradizionale, bellezze panoramiche	art. 136 D.lvo 42/04
cdm058_001	lett. c) beni d'insieme: vaste località per zone di interesse archeologico	art. 136 D.lvo 42/04 art. 13 co. 3 lett. b L.R. 24/98
058_001	proposte di: a) rettifica perimetro del provvedimento; b) applicazione articolo 143 co 5 lett. b D.lvo 42/04	art. 22 co.2bis L.R. 24/98 art. 143 D.lvo 42/04
ab058_001	mi: riferimenti alla lettera dell'art. 136 e 142 del D.lvo 42/04 058: codice STAT della provincia 001: numero progressivo	

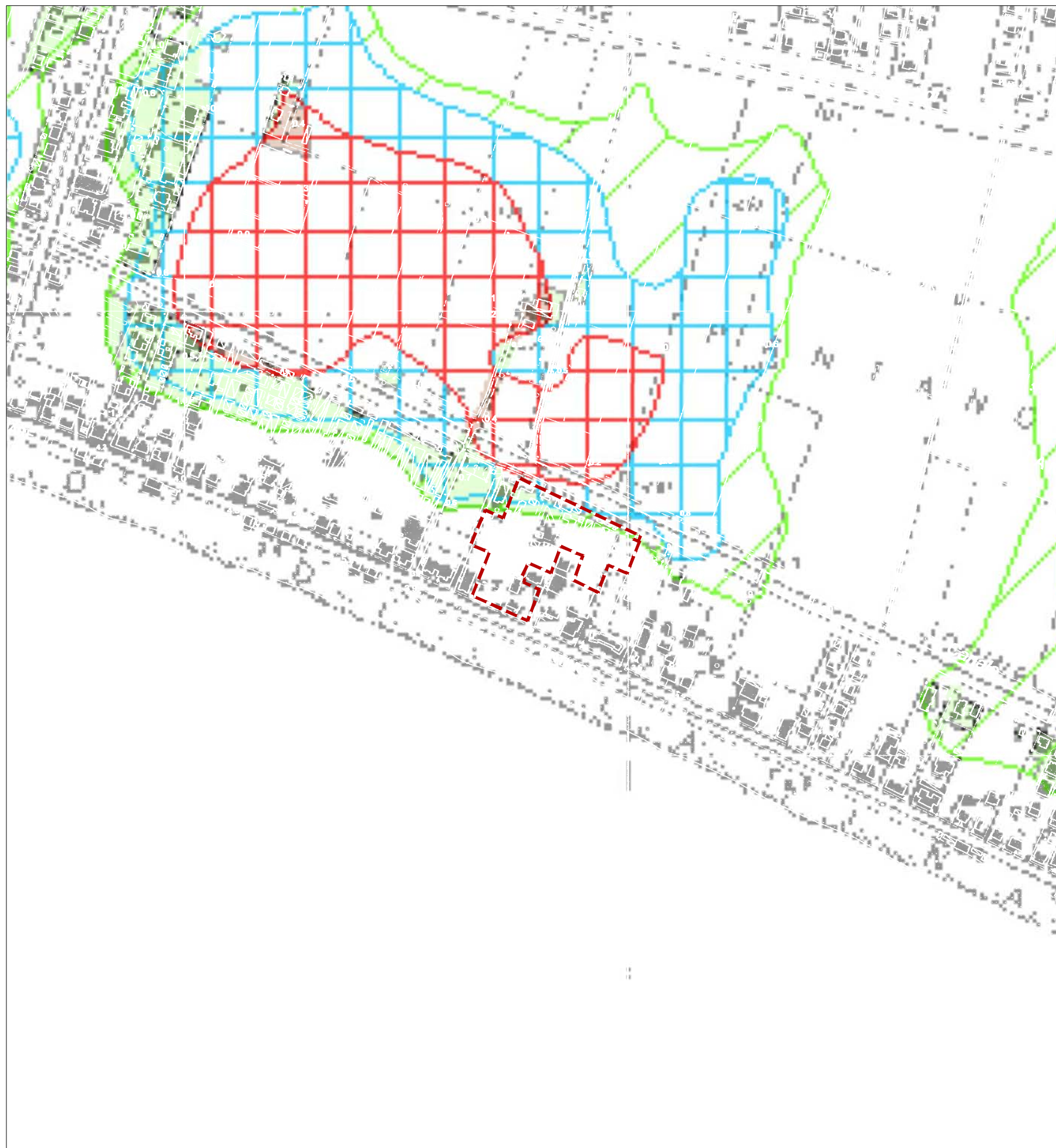
Ricognizione delle aree tutelate per legge  
art. 134 co. 1 lett. b e art. 142 co. 1 D.lvo 42/04


VINCOLI RICOGNITIVI DI LEGGE	Descrizione	Articolo
a058_001	a) costa del mare	art. 5 L.R. 24/98
b058_001	b) costa dei laghi	art. 6 L.R. 24/98
c058_001	c) corsi delle acque pubbliche	art. 7 L.R. 24/98
d058	d) montagne sopra i 1200 metri (artt. 140 e 144 D.lvo 490/99 - L.R. 17/08/83 n.37)	art. 8 L.R. 24/98
f058_001	f) parchi e riserve naturali	art. 9 L.R. 24/98
g058	g) aree boscate n.b. le aree boscate percorse da incendi non sono rappresentate nel presente elaborato	art. 10 L.R. 24/98
h058_001	h) università agrarie e uso civico n.b. gli usi civici non sono integralmente rappresentati nel presente elaborato	art. 11 L.R. 24/98
i058_001	i) zone umide	art. 12 L.R. 24/98
m058_001	m) aree di interesse archeologico già individuate	art. 13 co 3 lett. a L.R. 24/98
m058_001	m) ambiti di interesse archeologico già individuati	art. 13 co 3 lett. a L.R. 24/98
mp058_001	m) aree di interesse archeologico già individuate - beni puntuali con fascia di rispetto	art. 13 co 3 lett. a L.R. 24/98
ml058_001	m) aree di interesse archeologico già individuate - beni lineari con fascia di rispetto	art. 13 co 3 lett. a L.R. 24/98
mi	mi: riferimenti alla lettera dell'art. 136 e 142 del D.lvo 42/04 058: codice STAT della provincia 001: numero progressivo	






N.B.:  
- le aree tutelate per legge di cui alle lettere: e) ghiacciaie e circoli glaciali e i vulcani non sono presenti nel territorio regionale.  
- le aree indicate nel co. 3 dell'art. 142 D.lvo 42/04 non sono individuate nel presente elaborato.  
Nella norma del PTPR relativa a ciascuna categoria di aree è indicata l'applicazione dell'art. 143 co 5 lett. a D.lvo 42/04





Individuazione degli immobili e delle aree tipizzati dal Piano Paesaggistico  
art. 134 comma 1, lett. c D.lvo 42/04




VINCOLI RICOGNITIVI DI PIANO	Descrizione	Articolo
taa_001	1) aree agricole identitarie delle campagne romane e delle bonifiche agrarie	art. 51 L.R. 38/99
cs_001	2) insediamenti urbani storici e territori contermini compresi in una fascia della profondità di 150 metri	artt. 59 e 60 L.R. 38/99 L.R. 27/2001
tra_001	3) borghi identitari dell'architettura rurale	art. 31 bis 1 L.R. 24/98 L.R. 27/2001
trp_001	3) beni singoli identitari dell'architettura rurale e relativa fascia di rispetto di 50 metri	art. 31 bis 1 L.R. 24/98 L.R. 27/2001
tp_001	4) beni puntuali diffusi, testimonianza dei caratteri identitari archeologici e storici e relativa fascia di rispetto di 100 metri	art. 13 co.3 lett. a L.R. 24/98
tl_001	5) beni lineari, testimonianza dei caratteri identitari archeologici e storici e relativa fascia di rispetto di 100 metri	art. 13 co.3 lett. a L.R. 24/98
tc_001	5) canali delle bonifiche agrarie e relative sponde o piedi degli argini per una fascia di 150 metri ciascuno	L.R. 27/2001 art. 7 L.R. 24/98
tg_001	6) beni puntuali e lineari diffusi, testimonianza dei caratteri identitari vegetazionali, geomorfologici e carsico-ipogeo con fascia di rispetto di 50 metri	L.R. 20/99
t...	t...: sigla della categoria del bene tipizzato 001: numero progressivo	















 perimetro camping esistenti

AREE SOTTOPOSTE A TUTELA PER PERICOLO D'INONDAZIONE (artt. 7 - 23 - 24 - 25 - 26)	
	Aree a Pericolo A1 (c. 2 art. 7 e art. 23)
	Aree a Pericolo A2 (c. 2 art. 7 e art. 23 bis)
	Aree a Pericolo B1 (c. 2 art. 7 e art. 24)
	Aree a Pericolo B2 (c. 2 art. 7 e art. 25)
	Aree a Pericolo C (c. 2 art. 7 e art. 26)

AREE DI ATTENZIONE PER PERICOLO DI FRANA E D'INONDAZIONE (artt. 9 - 19 - 27)	
	Aree di Attenzione Geomorfologica (artt. 9 e 19)
	Aree di Attenzione Idraulica (artt. 9 e 27)
	Corsi d'acqua principali classificati pubblici con D.G.R. n° 452 del 01/04/05 (artt. 9 e 27)
	Altri corsi d'acqua principali (artt. 9 e 27)

AREE SOTTOPOSTE A TUTELA PER PERICOLO DI FRANA (artt. 6 - 16 - 17 - 18)	
	Aree a Pericolo A (c. 2 art. 6 e art. 16)
	Aree a Pericolo B (c. 2 art. 6 e art. 17)
	Aree a Pericolo C (c. 2 art. 6 e art. 18)

LIMITI AMMINISTRATIVI	
	Limite Autorità dei Bacini Regionali
	Limiti Comunali
	Limite Regionale


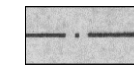
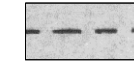
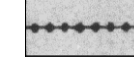











LIVELLI DI RISCHIO IN FUNZIONE DELLA PERICOLOSITA' E DEL VALORE ESPOSTO (art. 8 comma 5)		
ELEMENTI AREALI A RISCHIO	ELEMENTI LINEARI A RISCHIO	ELEMENTI PUNTUALI A RISCHIO
 R4	 R4	 R4
 R3	 R3	 R3
 R2	 R2	 R2

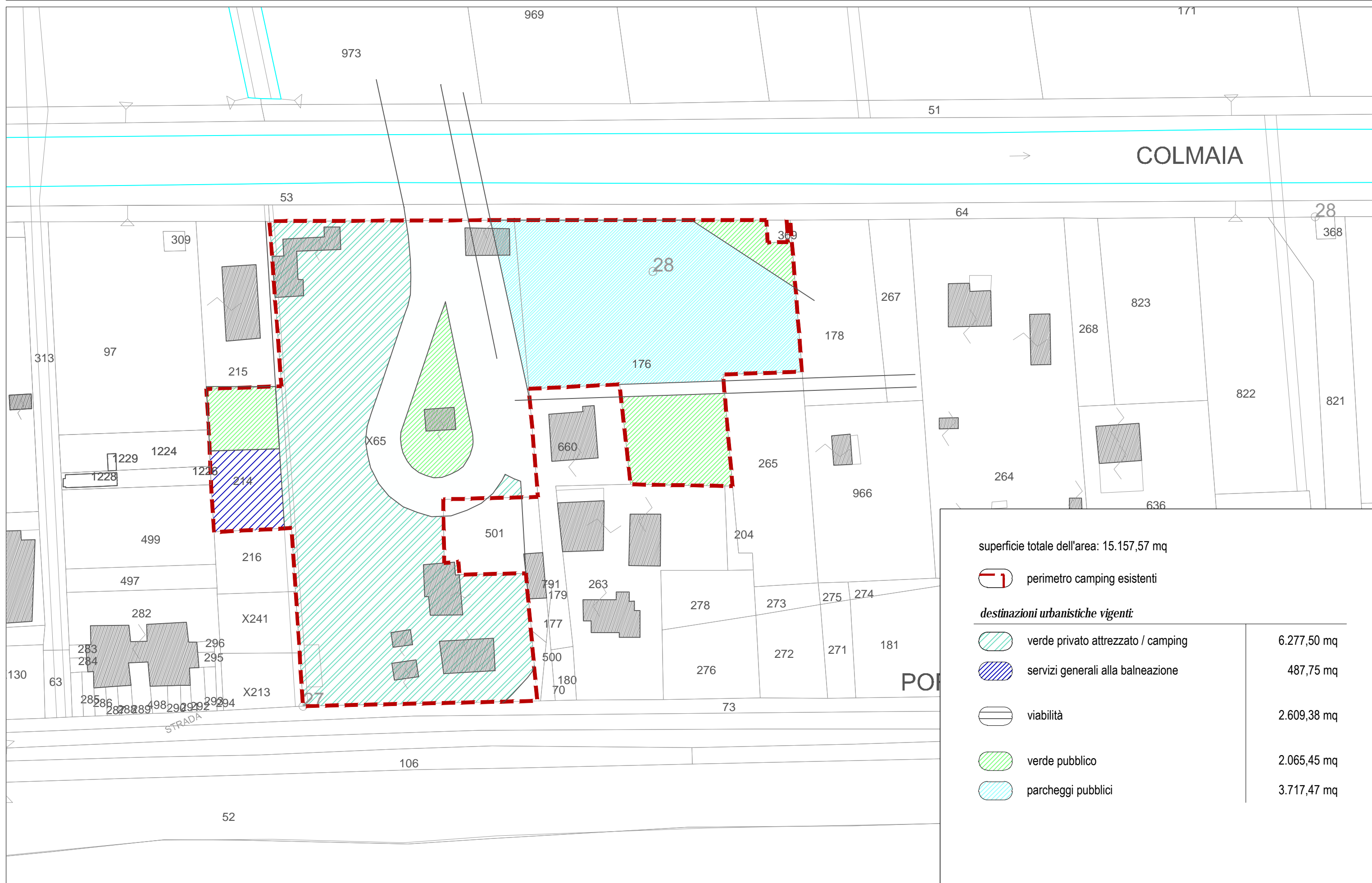


 Perimetro Camping esistenti


**Stralcio del Piano particolareggiato di esecuzione dei Compensori costieri  
 PPE Marina di Latina - approvato con Del. di C.C. n° 24 del 20.05.1983**

**Legenda**






-  Limite di Compensorio
-  Limite Zona di ristrutturazione
-  Limite dei 300 ml (ex L.R. 25.10.1978 n° 52)
-  Limite centro edificato (ex L.R. 25.10.1978 n° 52)
-  Espansione residenziale
-  Espansione residenziale e servizi comuni
-  Zona di completamento
-  Verde privato - conservazione dei volumi
-  Verde privato attrezzato
-  Verde pubblico
-  Verde pubblico attrezzato
-  Servizi comuni
-  Servizi generali
-  Scuole dell'obbligo, materne e asili nido
-  Arenile pubblico - vincolo generale di inedificabilità



superficie totale dell'area: 15.157,57 mq

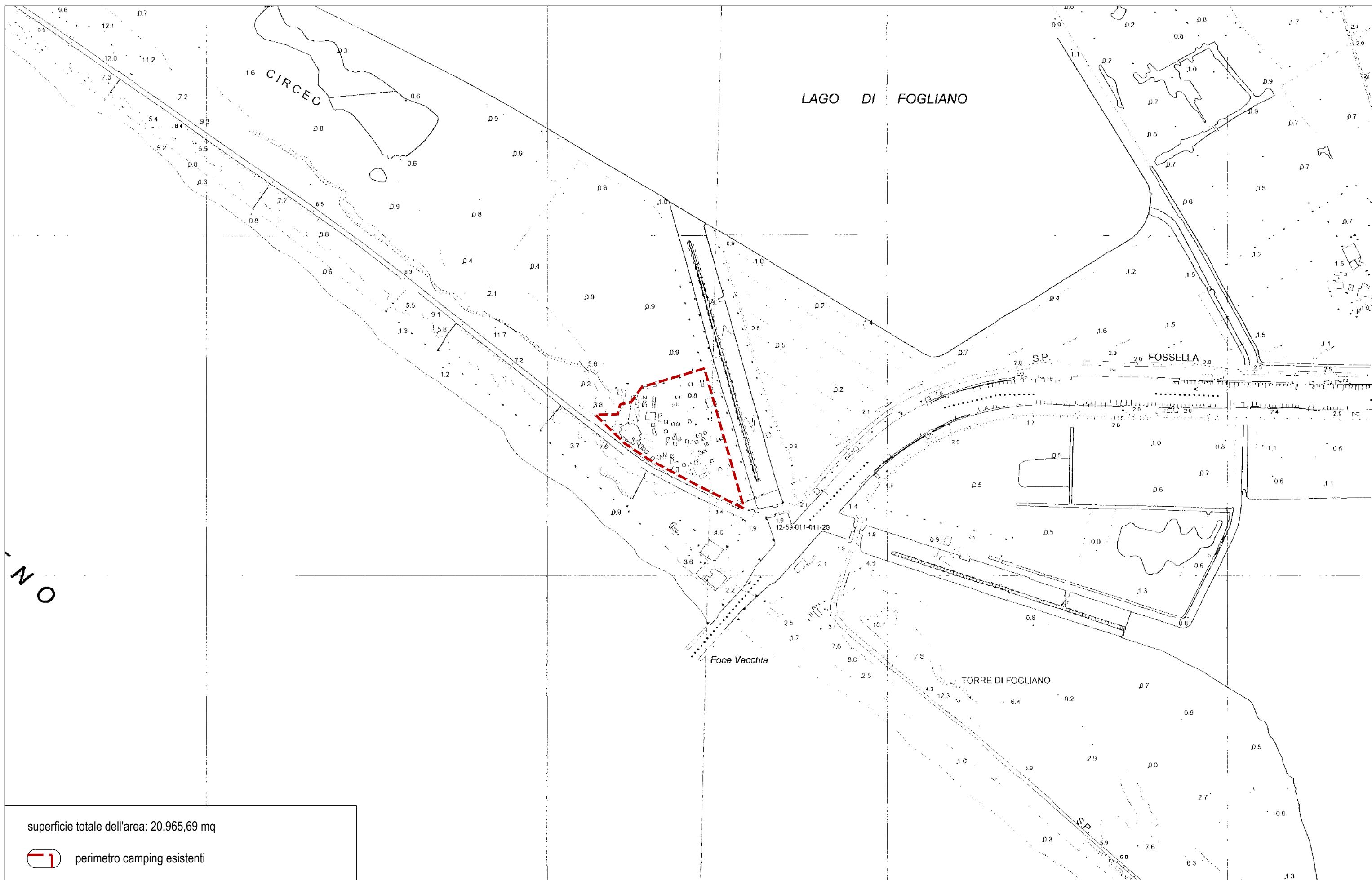
 perimetro camping esistenti

**destinazioni urbanistiche vigenti:**

	verde privato attrezzato / camping	6.277,50 mq
	servizi generali alla balneazione	487,75 mq
	viabilità	2.609,38 mq
	verde pubblico	2.065,45 mq
	parcheggi pubblici	3.717,47 mq




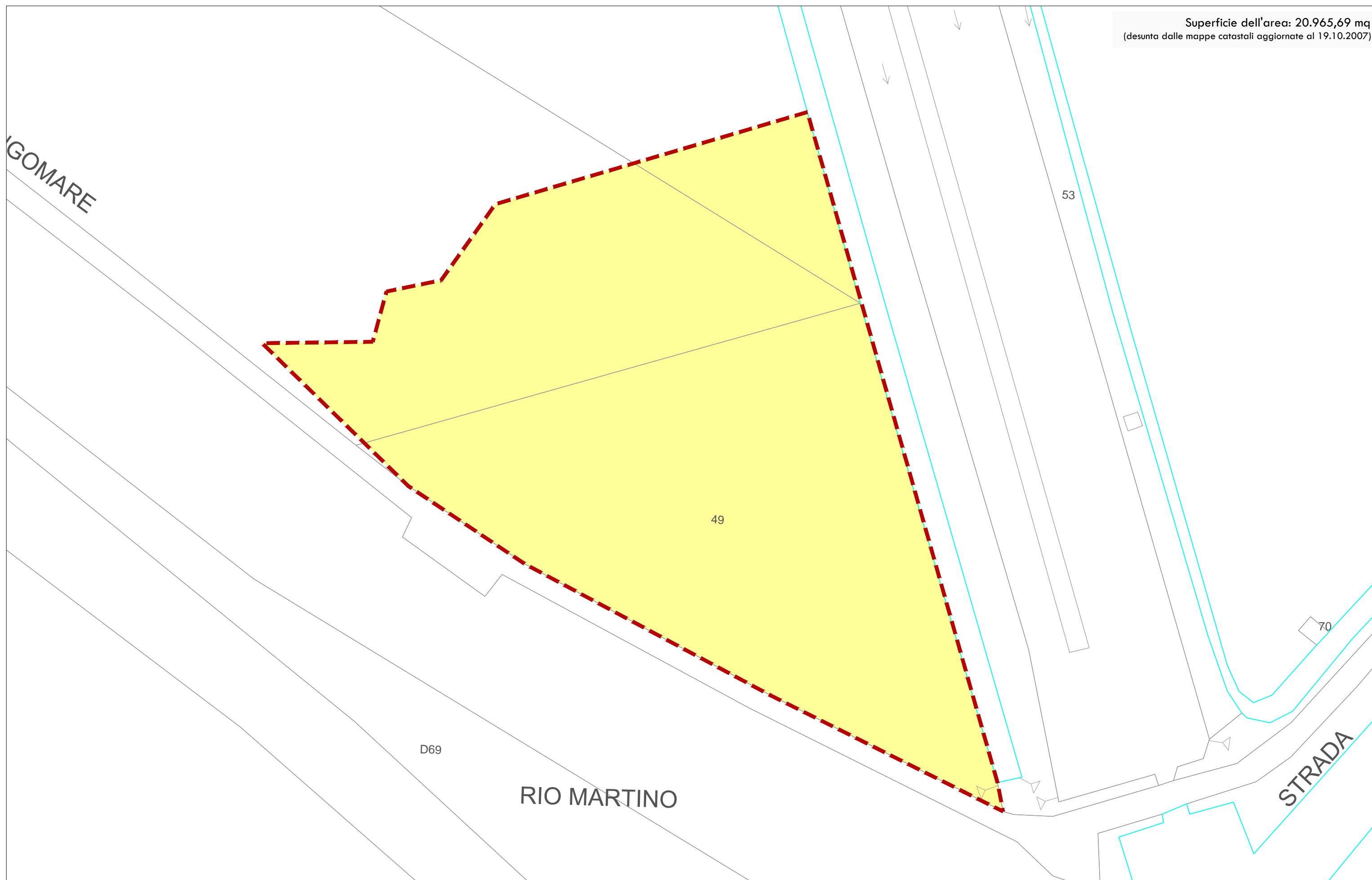
<i>nome fascicolo</i>		<i>n° fascicolo</i>
<b>Camping Rio Martino</b>		<b>10</b>
<i>data</i> 01.10.2012 <i>aggiornamenti</i>	<i>elaborati</i> 01_Inquadramento su CTR 02_Ripresa aerea 03_Stato di fatto su base catastale 04_Stralcio del PTP 05_Stralcio del PTPR - Tavola A "Sistemi ed ambiti di paesaggio" 06_Stralcio del PTPR - Tavola B "Beni paesaggistici" 07_Stralcio del PAI - Tavola "Aree sottoposte a tutela per dissesto idrogeologico" 08_Previsioni urbanistiche vigenti 09_Consistenze urbanistiche oggetto di variante	
























superficie totale dell'area: 20.965,69 mq

 perimetro camping esistenti






















Elaborato E1/1 Vincoli

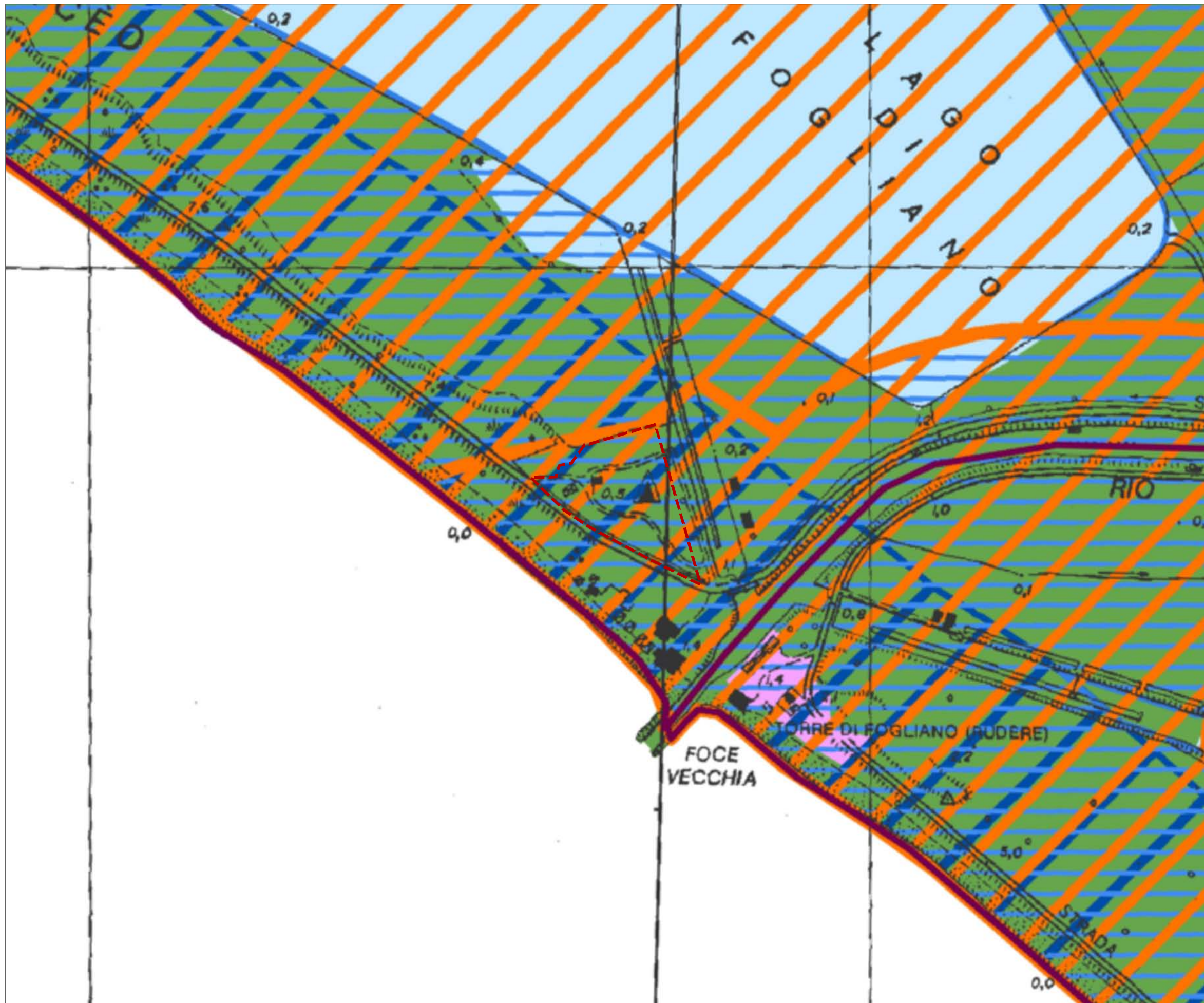



-  perimetro camping esistenti
-  CONFINI DI REGIONE
-  CONFINI DI COMUNE
-  PERIMETRO AMBITO DI P.T.C.
-  PERIMETRO DEI S.A.P.
-  1 TERRITORI COSTIERI COMPRESI IN UNA FASCIA DI ML. 300 DALLA LINEA DI BATTIGIA - PUNTO A) ART. 1 L. 431/85.
-  2 TERRITORI CONTERMINI AI LAGHI COMPRESI IN UNA FASCIA DI ML. 300 DALLA LINEA DI BATTIGIA - PUNTO B) ART. 1 L. 431/85.
-  FIUMI TORRENTI E CORSI D'ACQUA ISCRITTI NEGLI ELENCHI DI CUI AL T. U. APPROVATO CON R. D. 1775/37 PUNTO C) ART. 1 L. 431/85.
-  MONTAGNE PER LA PARTE ECCEDENTE I ML. 1.200 S. L. M. - PUNTO D) ART. 1 L. 431/85.
-  PARCHI E RISERVE NAZIONALI E REGIONALI NONCHE' I TERRITORI DI PROTEZIONE ESTERNA - PUNTO F) ART. 1 L. 431/85.
-  TERRITORI COPERTI DA BOSCHI E FORESTE O SOTTOPOSTI A VINCOLI DI RIMBOSCHIMENTO - PUNTO G) ART. 1 L. 431/85.
-  ZONE UMIDE INCLUSE NELL'ELENCO DEL D.P.R. N. 448 DEL 13-3-76 - PUNTO I) ART. 1 L. 431/85.
-  ZONE DI INTERESSE ARCHEOLOGICO PUNTO M) ART. 1 L. 431/85. :  
 GIÀ VINCOLATE DA D.D.M.M. EX LEGGE 1089/39
-  ATTUALMENTE NON VINCOLATE DA D.D.M.M. EX LEGGE 1089/39
-  AREE SOTTOPOSTE A VINCOLO DI INEDIFICABILITÀ TEMPORANEA AI SENSI DEGLI ARTT. 1 TER E 1 QUINQUIES DELLA LEGGE 431/85
-  AREE GIÀ SOTTOPOSTE A VINCOLO PAESAGGISTICO EX LEGGE 1497/39
-  STRUTTURA COMPLESSA VINCOLATA
-  MONUMENTO ISOLATO VINCOLATO

Elaborato E3/1 Classificazione delle aree ai fini della tutela










-  perimetro camping esistenti
-  CONFINI DI REGIONE
-  CONFINI DI COMUNE
-  PERIMETRO AMBITO DI P.T.C.
-  PERIMETRO DEI S.A.P.
-  1 TERRITORI COSTIERI COMPRESI IN UNA FASCIA DI ML. 300 DALLA LINEA DI BATTIGIA - PUNTO A) ART. 1 L. 431/85.
-  2 TERRITORI CONTERMINI AI LAGHI COMPRESI IN UNA FASCIA DI ML. 300 DALLA LINEA DI BATTIGIA - PUNTO B) ART. 1 L. 431/85.
-  FIUMI TORRENTI E CORSI D'ACQUA ISCRITTI NEGLI ELENCHI DI CUI AL T. U. APPROVATO CON R. D. 1775/37 PUNTO C) ART. 1 L. 431/85.
-  MONTAGNE PER LA PARTE ECCEDENTE I ML. 1.200 S. L. M. - PUNTO D) ART. 1 L. 431/85.
-  PARCHI E RISERVE NAZIONALI E REGIONALI NONCHE' I TERRITORI DI PROTEZIONE ESTERNA - PUNTO F) ART. 1 L. 431/85.
-  TERRITORI COPERTI DA BOSCHI E FORESTE O SOTTOPOSTI A VINCOLI DI RIMBOSCHIMENTO - PUNTO G) ART. 1 L. 431/85.
-  ZONE UMIDE INCLUSE NELL'ELENCO DEL D.P.R. N. 448 DEL 13-3-76 - PUNTO I) ART. 1 L. 431/85.
-  ZONE DI INTERESSE ARCHEOLOGICO PUNTO M) ART. 1 L. 431/85. :  
 GIÀ VINCOLATE DA D.D.M.M. EX LEGGE 1089/39
-  ATTUALMENTE NON VINCOLATE DA D.D.M.M. EX LEGGE 1089/39
-  AREE SOTTOPOSTE A VINCOLO DI INEDIFICABILITÀ TEMPORANEA AI SENSI DEGLI ARTT. 1 TER E 1 QUINQUIES DELLA LEGGE 431/85
-  AREE GIÀ SOTTOPOSTE A VINCOLO PAESAGGISTICO EX LEGGE 1497/39
-  STRUTTURA COMPLESSA VINCOLATA
-  MONUMENTO ISOLATO VINCOLATO












 perimetro camping esistenti



Sistemi ed ambiti del paesaggio

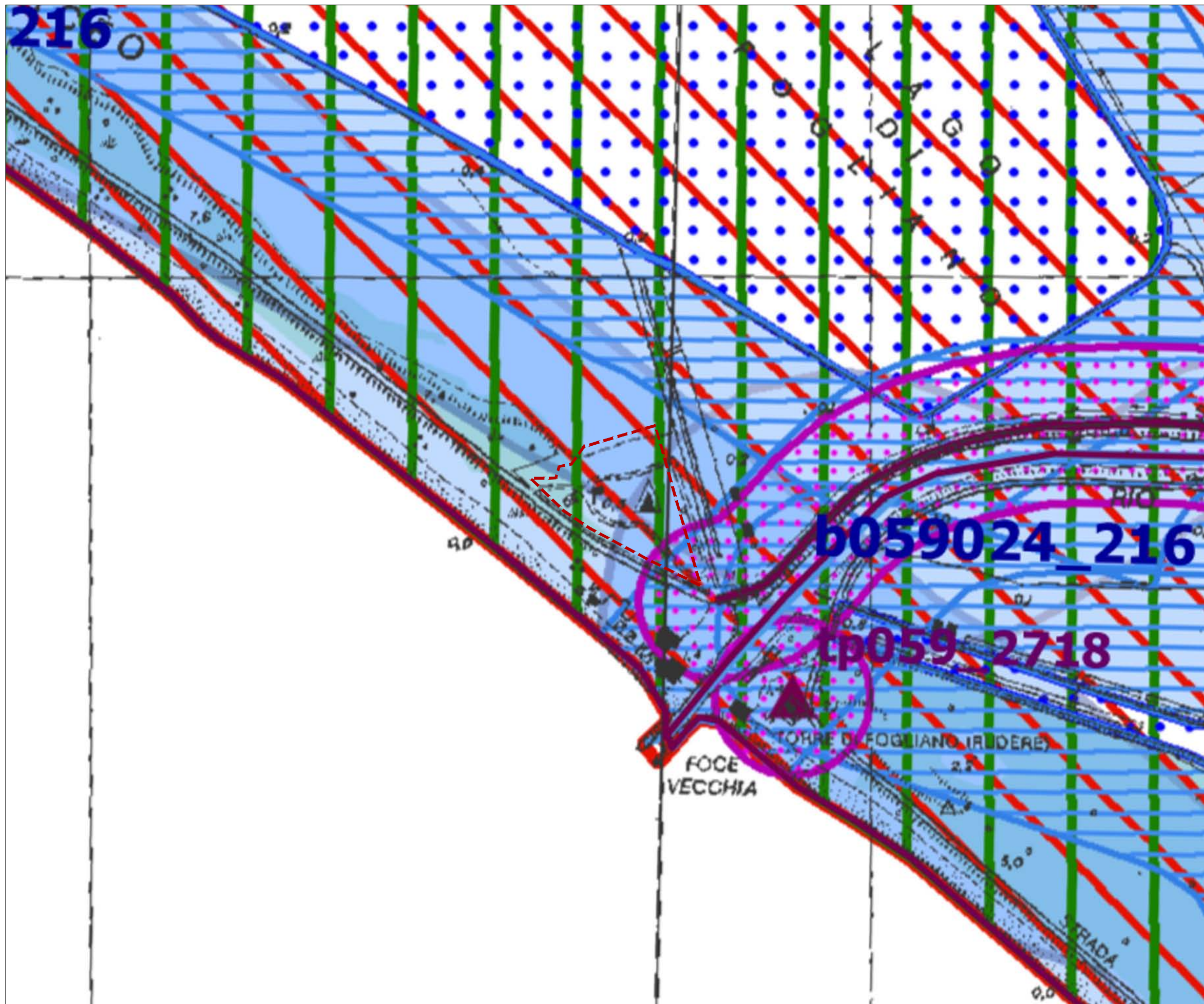
Sistema del Paesaggio Naturale	
	Paesaggio Naturale
	Paesaggio Naturale di Continuità
	Paesaggio Naturale Agrario
	Fascia di rispetto delle coste marine, lacuali e dei corsi d'acqua


Sistema del Paesaggio Agrario	
	Paesaggio Agrario di Rilevante Valore
	Paesaggio Agrario di Valore
	Paesaggio Agrario di Continuità

Sistema del Paesaggio Insediativo	
	Paesaggio dei Centri e Nuclei Storici con relativa fascia di rispetto di 150 metri
	Parchi, ville e giardini storici
	Paesaggio degli Insediamenti Urbani
	Paesaggio degli Insediamenti in Evoluzione
	Paesaggio dell'insediamento Storico Diffuso
	Reti infrastrutture e Servizi

	Ambiti di Recupero e Valorizzazione Paesistica
	Aree o Punti di Visuali




	Proposte comunali di modifica dei PTP vigenti
	Limiti comunali














 **perimetro camping esistenti**

**Beni paesaggistici**

Individuazione degli immobili e delle aree di notevole interesse pubblico  
L. R. 37/83, art. 14 L.R. 24/98 - art. 134 co. 1 lett. a Divo 42/04 e art. 136 Divo 42/04








VINCOLI DICHIARATIVI	ab058_001	lett. a) e b) beni singoli: naturali, geologici, ville, parchi e giardini	art. 136 Divo 42/04
	cd058_001	lett. c) e di beni d'insieme: vaste località con valore estetico tradizionale, bellezze panoramiche	art. 136 Divo 42/04
	cdm058_001	lett. c) beni d'insieme: vaste località per zone di interesse archeologico	art. 136 Divo 42/04 art. 13 co. 3 lett. b L.R. 24/98
	o58_001	proposte di: a) rettificare perimetro dei provvedimenti; b) applicazione articolo 143 co 5 lett. b D.ivo 42/04	art. 22 co 2bis L.R. 24/98 art. 143 D.ivo 42/04
	ab058_001	mi: riferimenti alla lettera dell'art. 136 e 142 del Divo 42/04 058: codice ISTAT della provincia 001: numero progressivo	

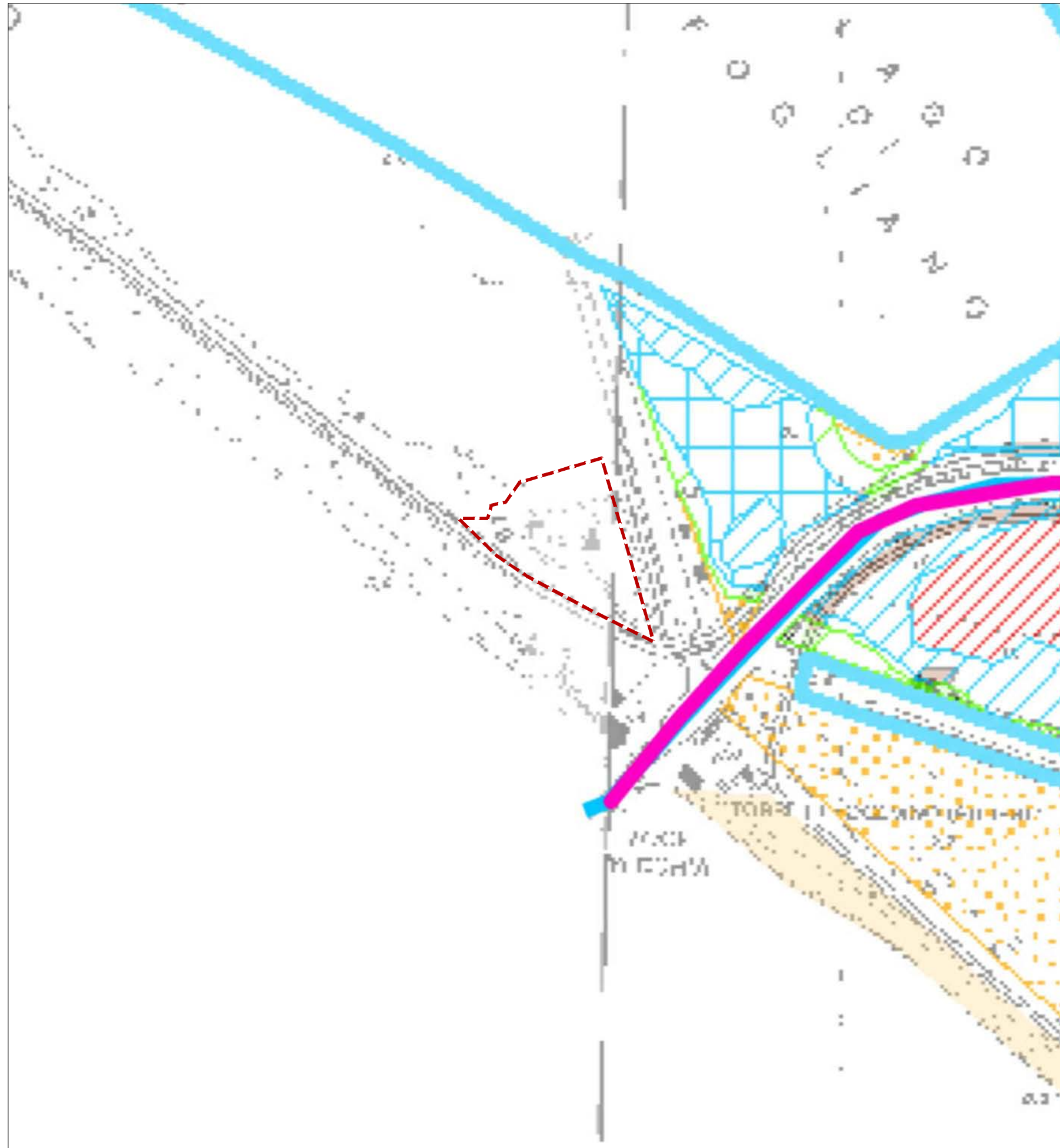
Ricognizione delle aree tutelate per legge  
art. 134 co. 1 lett. b e art. 142 co. 1 Divo 42/04


VINCOLI RICOGNITIVI DI LEGGE	a058_001	a) costa del mare	art. 5 L.R. 24/98
	b058_001	b) costa dei laghi	art. 6 L.R. 24/98
	c058_001	c) corsi delle acque pubbliche	art. 7 L.R. 24/98
	d058	d) montagne sopra i 1200 metri (artt. 140 e 144 Divo 42/04 - L.R. 17/08/93 n.37)	art. 8 L.R. 24/98
	f058_001	f) parchi e riserve naturali	art. 9 L.R. 24/98
	g058	g) aree boscate n.b. le aree boscate percorse da incendi non sono rappresentate nel presente elaborato	art. 10 L.R. 24/98
	h058_001	h) università agrarie e uso civico n.b. gli usi civici non sono integralmente rappresentati nel presente elaborato	art. 11 L.R. 24/98
	i058_001	i) zone umide	art. 12 L.R. 24/98
	m058_001	m) aree di interesse archeologico già individuate	art. 13 co 3 lett. a L.R. 24/98
	m058_001	m) ambiti di interesse archeologico già individuati	art. 13 co 3 lett. a L.R. 24/98
	mp058_001	m) aree di interesse archeologico già individuate - beni puntuali con fascia di rispetto	art. 13 co 3 lett. a L.R. 24/98
	ml058_001	m) aree di interesse archeologico già individuate - beni lineari con fascia di rispetto	art. 13 co 3 lett. a L.R. 24/98
	mi	mi: riferimenti alla lettera dell'art. 136 e 142 del Divo 42/04	
	ml058_001	058: codice ISTAT della provincia 001: numero progressivo	






R.B.:  
- le aree tutelate per legge di cui alle lettere: e) ghiacciai e circhi ghiacciai e l) vulcanici non sono presenti nel territorio regionale.  
- e aree indicate nel co. 2 dell'art. 142 Divo 42/04 non sono individuate nel presente elaborato.  
Nella norma del PTPR relativa a ciascuna categoria di aree è indicata l'applicazione dell'art. 143 co 5 lett. a Divo 42/04





Individuazione degli immobili e delle aree tipizzati dal Piano Paesaggistico  
art. 134 comma 1, lett. c Divo 42/04




VINCOLI RICOGNITIVI DI PIANO	taa_001	1) aree agricole identitarie delle campagne romana e delle bonifiche agrarie	art. 51 L.R. 38/99
	cs_001	2) insediamenti urbani storici e territori contermini compresi in una fascia della profondità di 150 metri	art. 59 e 60 L.R. 38/99 L.R. 27/2001
	tra_001	3) borghi identitari dell'architettura rurale	art. 31 co 1 L.R. 24/98 L.R. 27/2001
	trp_001	3) beni singoli identitari dell'architettura rurale e relativa fascia di rispetto di 50 metri	art. 31 co 1 L.R. 24/98 L.R. 27/2001
	tp_001	4) beni puntuali diffusi, testimonianza dei caratteri identitari archeologici e storici e relativa fascia di rispetto di 100 metri	art. 13 co 3 lett. a L.R. 24/98
	tl_001	5) beni lineari, testimonianza dei caratteri identitari archeologici e storici e relativa fascia di rispetto di 100 metri	art. 13 co 3 lett. a L.R. 24/98
	tc_001	5) canali delle bonifiche agrarie e relative sponde o piedi degli argini per una fascia di 150 metri ciascuno	L.R. 27/2001 art. 7 L.R. 24/98
	tq_001	6) beni puntuali e lineari diffusi, testimonianza dei caratteri identitari vegetazionali, geomorfologici e carsico-ippogeo con fascia di rispetto di 50 metri	L.R. 20/99
	t..._001	t...: sigla della categoria del bene tipizzato 001: numero progressivo	















 perimetro camping esistenti

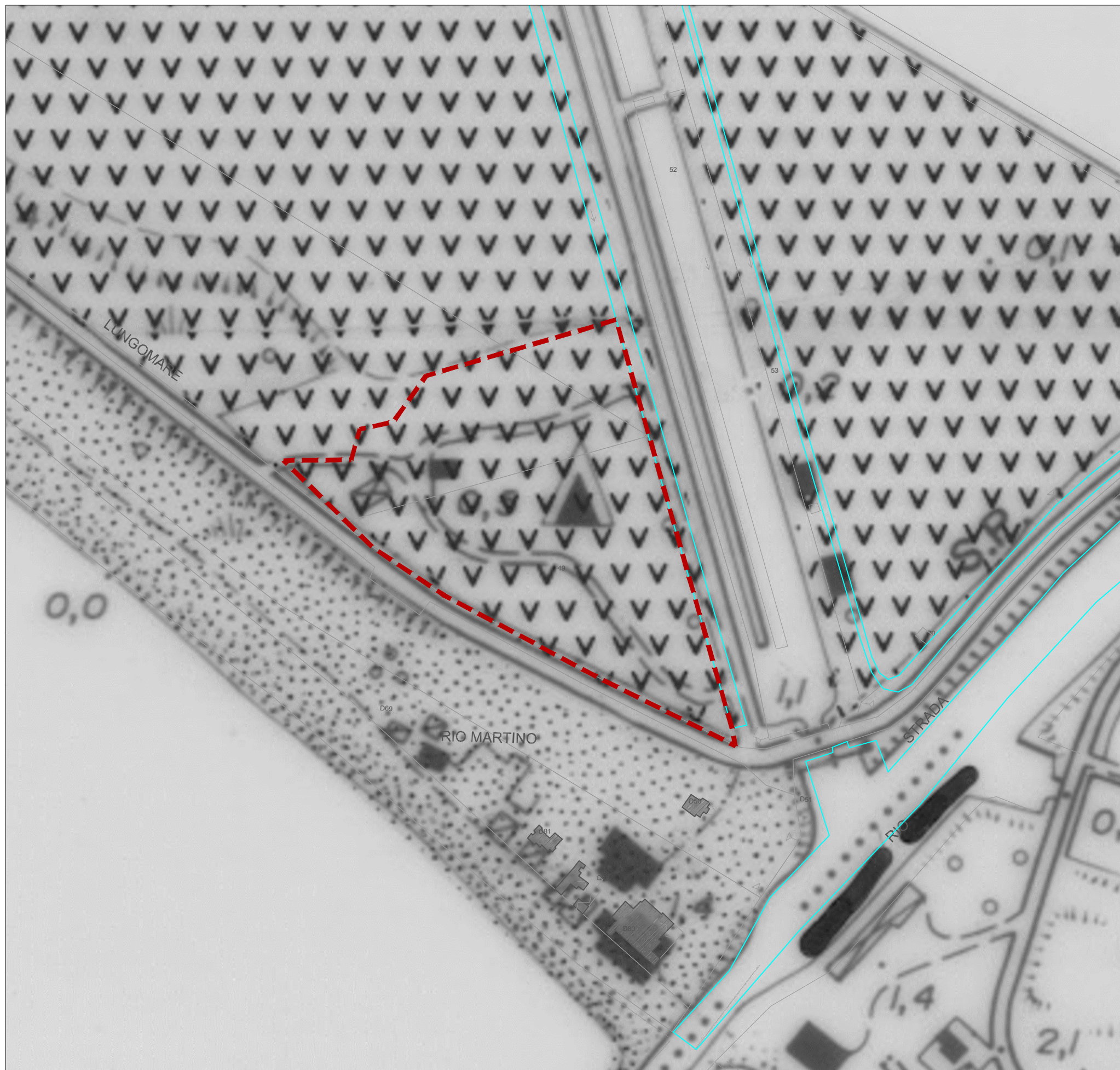
AREE SOTTOPOSTE A TUTELA PER PERICOLO D'INONDAZIONE (artt. 7 - 23 - 24 - 25 - 26)	
	Aree a Pericolo A1 (c. 2 art. 7 e art. 23)
	Aree a Pericolo A2 (c. 2 art. 7 e art. 23 bis)
	Aree a Pericolo B1 (c. 2 art. 7 e art. 24)
	Aree a Pericolo B2 (c. 2 art. 7 e art. 25)
	Aree a Pericolo C (c. 2 art. 7 e art. 26)

AREE DI ATTENZIONE PER PERICOLO DI FRANA E D'INONDAZIONE (artt. 9 - 19 - 27)	
	Aree di Attenzione Geomorfológica (artt. 9 e 19)
	Aree di Attenzione Idraulica (artt. 9 e 27)
	Corsi d'acqua principali classificati pubblici con D.G.R. n° 452 del 01/04/05 (artt. 9 e 27)
	Altri corsi d'acqua principali (artt. 9 e 27)

AREE SOTTOPOSTE A TUTELA PER PERICOLO DI FRANA (artt. 6 - 16 - 17 - 18)	
	Aree a Pericolo A (c. 2 art. 6 e art. 16)
	Aree a Pericolo B (c. 2 art. 6 e art. 17)
	Aree a Pericolo C (c. 2 art. 6 e art. 18)

LIMITI AMMINISTRATIVI	
	Limite Autorità dei Bacini Regionali
	Limiti Comunali
	Limite Regionale

LIVELLI DI RISCHIO IN FUNZIONE DELLA PERICOLOSITA' E DEL VALORE ESPOSTO (art. 8 comma 5)		
ELEMENTI AREALI A RISCHIO	ELEMENTI LINEARI A RISCHIO	ELEMENTI PUNTUALI A RISCHIO
 R4	 R4	 R4
 R3	 R3	 R3
 R2	 R2	 R2



 Perimetro Camping esistenti

**Stralcio del Piano regolatore vigente**  
 approvato con D.M. LL.PP. n° 6476 del 13.01.1972

**Legenda**

-  Limite Territorio comunale
-  Limite Zone e/o Comprensori
-  Ridimensionamento edilizio e viario
-  Ridimensionamento edilizio e viario
-  Zona di espansione
-  Centro direzionale
-  Zona di completamento
-  Borghi
-  Comprensori costieri
-  Zona Industriale
-  Zona artigianale
-  Servizi generali
-  Verde pubblico attrezzato
-  Verde pubblico
-  Arenile pubblico
-  Zona rurale
-  Aree di rispetto
-  Area di rispetto - 40 mt
-  Area di rispetto - 30 mt

